С О Б Р А Н И Е
БАЛАКОВСКОГО МУНИЦИПАЛЬНОГО РАЙОНА САРАТОВСКОЙ ОБЛАСТИ

Р Е Ш Е Н И Е

от 09 декабря 2022 года № 41-437
г. Балаково

О внесении изменений в Генеральный план Быково-Отрогского муниципального образования Балаковского муниципального района Саратовской области

В соответствии с Градостроительным кодексом Российской Федерации, Федеральным законом от 6 октября 2003 г. № 131-ФЗ «Об общих принципах организации местного самоуправления в Российской Федерации», Уставом Балаковского муниципального района Саратовской области; рассмотрев заключение о результатах публичных слушаний, проведенных 25 ноября 2022 г., правотворческую инициативу администрации Балаковского муниципального района Саратовской области от 30.11.2022 № 01-21/7388, Собрание Балаковского муниципального района Саратовской области

РЕШИЛО:

1. Внести в Генеральный план Быково-Отрогского муниципального образования Балаковского муниципального района Саратовской области, утвержденный решением Совета Быково-Отрогского муниципального образования Балаковского муниципального района Саратовской области от 26 декабря 2018 года № 37 (в редакции решений Совета Быково-Отрогского муниципального образования Балаковского муниципального района Саратовской области от 19 апреля 2019 года № 53; от 27 декабря 2019 года № 97, решений Собрания Балаковского муниципального района Саратовской области от 22 октября 2021 г. № 30-311, от 3 февраля 2022 года № 33-344, от 20 мая 2022 года № 36-394), следующие изменения:

1) в части установления границ населенных пунктов применительно к населенным пунктам: с. Быков Отрог, с. Сухой Отрог, с. Пылковка, с. Большой Кушум, пос. Тупилкин, с. Новополеводино, с. Караси, с. Комсомольское, с. Горино, пос. Береговой:

а) дополнить текстовую часть Положения о территориальном планировании после раздела «Зоны с особыми условиями использования территории в границах Быково-Отрогского муниципального образования, заканчивающегося абзацем: «Сведения о наличии на территории муниципального образования иных зон с особыми условиями использования территории отсутствуют.», текстом следующего содержания:

«Особенности установления границ населенных пунктов Быково-Отрогского муниципального образования

В целях реализации положений настоящего генерального плана требуется установление границ населенных пунктов.

На территории муниципального образования расположено Балаковское лесничество Балаковского лесхоза Саратовской области, сведения о котором внесены в ЕГРН (учетный номер 64.00-15.16). В границу населенного пункта с. Ивановка включен лесной участок, расположенный в Балаковском лесничестве, квартал 96, выдел 2 (площадью 2 га), со всех сторон смежный с земельными участками, расположенными в границах населенного пункта (категория земель – земли населенных пунктов).

Согласно пункту 19 статьи 24 Градостроительного кодекса РФ, принятого Государственной Думой 22.12.2004 № 190-ФЗ (ред. от 14.07.2022), такой участок подлежит включению в границы населенного пункта.

Устанавливаемые границы населенных пунктов отображены на Карте границ населенных пунктов в составе графических материалов генерального плана.»;

б) «Карту границ населенного пункта. Карту современного использования территории, зон с особыми условиями использования территории, размещения существующих и строящихся объектов местного значения» с. Большой Кушум заменить «Картой границ населенных пунктов (в том числе образуемых населенных пунктов)» с. Большой Кушум согласно приложению 1 к настоящему решению и «Картой границ зон с особыми условиями использования территории с. Большой Кушум» согласно приложению 2 к настоящему решению;

в) «Карту границ населенного пункта. Карту границ функциональных зон. Карту планируемого размещения объектов капитального строительства местного и регионального значения. Карту развития инженерной и транспортной инфраструктуры» с. Большой Кушум заменить «Картой функциональных зон» с. Большой Кушум согласно приложению 3 к настоящему решению и «Картой размещения объектов местного значения» с. Большой Кушум согласно приложению 4 к настоящему решению;

г) «Карту границ населенного пункта. Карту современного использования территории, зон с особыми условиями использования территории, размещения существующих и строящихся объектов местного значения» с. Быков Отрог заменить «Картой границ населенных пунктов (в том числе границ образуемых населенных пунктов) с. Быково Отрог» согласно приложению 5 к настоящему решению и «Картой границ зон с особыми условиями использования территории с. Быков Отрог» согласно приложению 6 к настоящему решению;

д) «Карту границ населенного пункта. Карту границ функциональных зон. Карту планируемого размещения объектов капитального строительства местного и регионального значения. Карту развития инженерной и транспортной инфраструктуры» с. Быков Отрог заменить «Картой функциональных зон с. Быков Отрог» согласно приложению 7 к настоящему решению и «Картой размещения объектов местного значения с. Быков Отрог» согласно приложению 8 к настоящему решению;

е) «Карту границ населенного пункта. Карту современного использования территории, зон с особыми условиями использования территории, размещения существующих и строящихся объектов местного значения с. Сухой Отрог» заменить «Картой границ населенных пунктов (в том числе границ образуемых населенных пунктов)» с. Сухой Отрог согласно приложению 9 к настоящему решению и «Картой границ зон с особыми условиями использования территории» с. Сухой Отрог согласно приложению 10 к настоящему решению;

ж) «Карту границ населенного пункта. Карту границ функциональных зон. Карта планируемого размещения объектов капитального строительства местного и регионального значения. Карту развития инженерной и транспортной инфраструктуры с. Сухой Отрог» заменить «Картой функциональных зон» с. Сухой Отрог согласно приложению 11 к настоящему решению и «Картой объектов местного значения» с. Сухой Отрог согласно приложению 12 к настоящему решению;

з) изложить в новой редакции:

«Описание местоположения границ населенного пункта с. Большой Кушум Быково-Отрогского муниципального образования Балаковского муниципального района Саратовской области» согласно приложению 13 к настоящему решению;

«Описание местоположения границ населенного пункта с. Быков Отрог Быково-Отрогского муниципального образования Балаковского муниципального района Саратовской области» согласно приложению 14 к настоящему решению;

«Описание местоположения границ населенного пункта с. Сухой Отрог Быково-Отрогского муниципального образования Балаковского муниципального района Саратовской области» согласно приложению 15 к настоящему решению;

2) в части установления границ населенных пунктов и внесения сведений о границах данных населенных пунктов в единый государственный реестр недвижимости применительно к населенным пунктам: с. Ивановка, с. Красный Яр, с. Плеханы, х. Бителяк, с. Новобельковка, с. Никольское-Казаково, с. Новоуспенка, с. Новая Елюзань, с. Березовка, х. Калиниха, с. Малый Кушум, с. Маянга дополнить:

«Картой границ населенных пунктов (в том числе границ образуемых населенных пунктов) с. Ивановка» согласно приложению 16 к настоящему решению;

«Картой границ территорий, подверженных риску возникновения чрезвычайных ситуаций природного и техногенного характера» с. Ивановка согласно приложению 17 к настоящему решению;

«Картой функциональных зон» с. Ивановка согласно приложению 18 к настоящему решению;

«Картой размещения объектов местного значения» с. Ивановка согласно приложению 19 к настоящему решению);

«Картой границ зон с особыми условиями использования территории» с. Ивановка согласно приложению 20 к настоящему решению;

«Описанием местоположения границ населенного пункта с. Ивановка Быково-Отрогского муниципального образования Балаковского муниципального района Саратовской области» согласно приложению 21 к настоящему решению;

«Картой границ территорий, подверженных риску возникновения чрезвычайных ситуаций природного и техногенного характера» с. Большой Кушум согласно приложению 22 к настоящему решению;

«Картой границ территорий, подверженных риску возникновения чрезвычайных ситуаций природного и техногенного характера с. Быков Отрог» согласно приложению 23 к настоящему решению;

«Картой границ территорий, подверженных риску возникновения чрезвычайных ситуаций природного и техногенного характера» с. Сухой Отрог согласно приложению 24 к настоящему решению.

2. Поручить администрации Балаковского муниципального района Саратовской области обеспечить доступ к утвержденным настоящим решением изменениям Генерального плана Быково-Отрогского муниципального образования Балаковского муниципального района Саратовской области в порядке и сроки, установленные Градостроительным кодексом Российской Федерации.

3. Настоящее решение вступает в силу со дня его официального опубликования и подлежит размещению на официальном сайте в сети «Интернет».

Председатель Собрания
Балаковского муниципального района
Саратовской области **К.Б. Кузнецов**

09 декабря 2022 года

Глава Балаковского
муниципального района
Саратовской области **С.Е. Грачев**

09 декабря 2022 года

Приложение 1
к решению Собрания
Балаковского муниципального района
Саратовской области
от 09 декабря 2022 года № 41-437

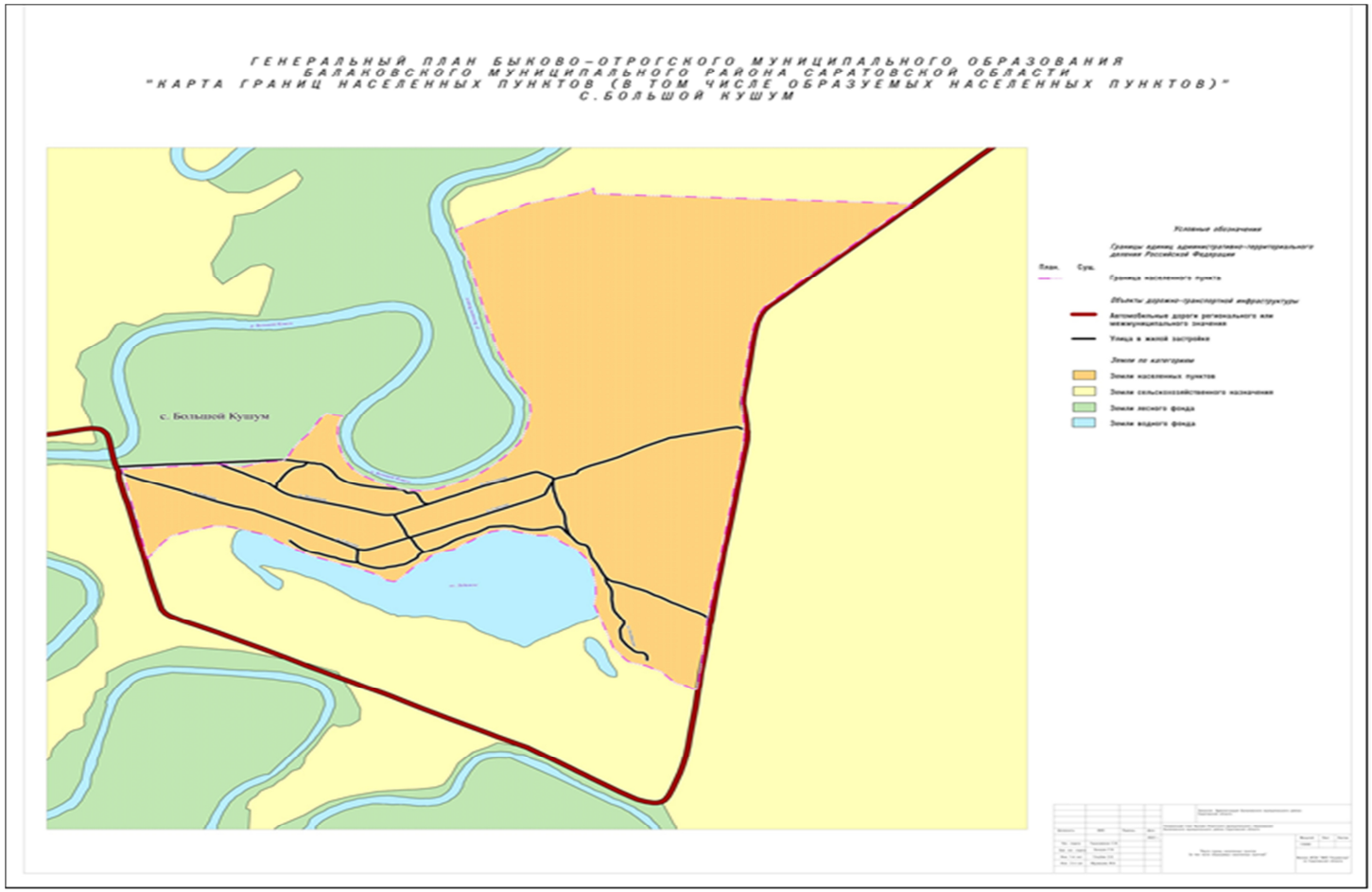

Приложение 2
к решению Собрания
Балаковского муниципального района
Саратовской области
от 09 декабря 2022 года № 41-437

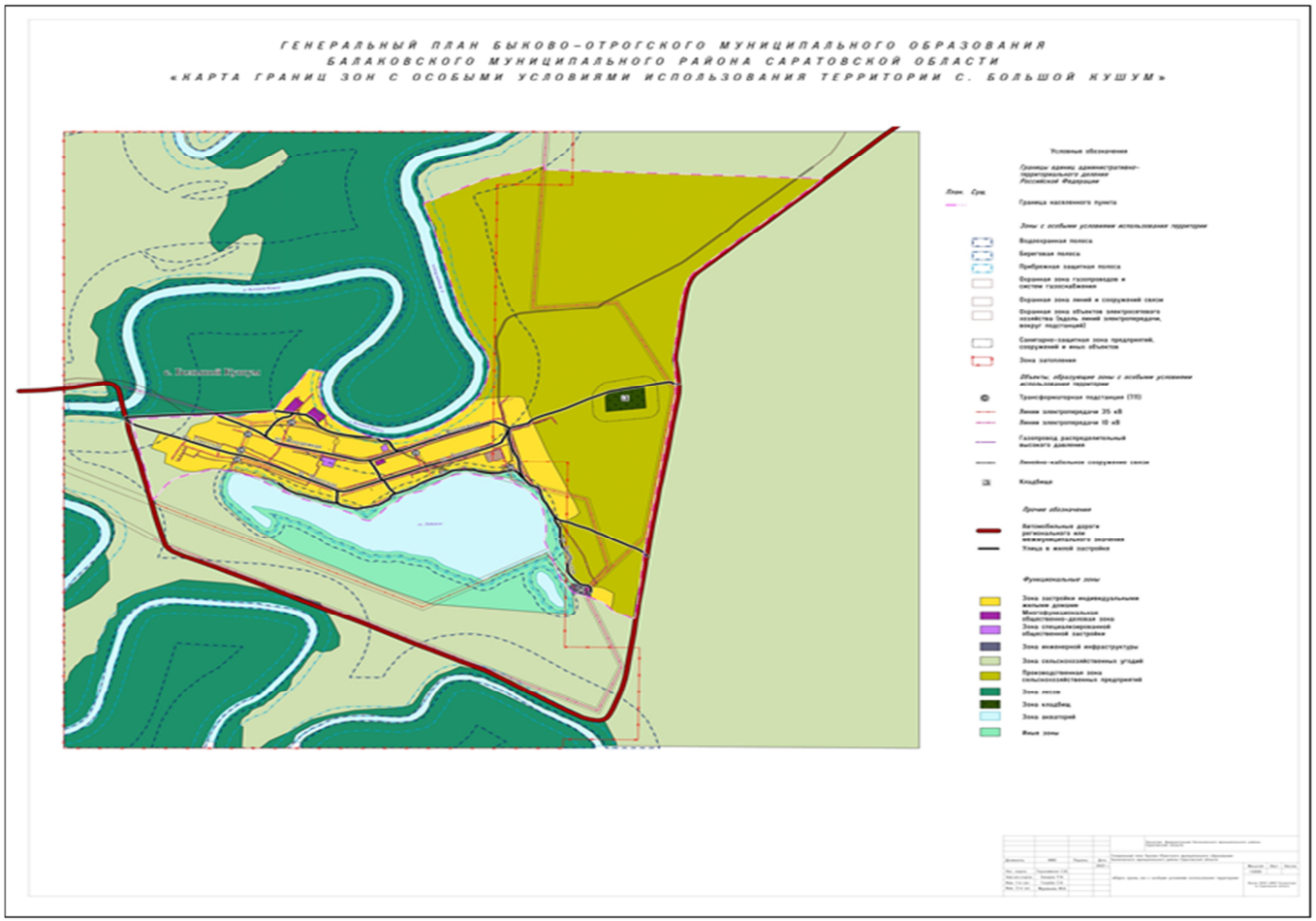

Приложение 3
к решению Собрания
Балаковского муниципального района
Саратовской области
от 09 декабря 2022 года № 41-437

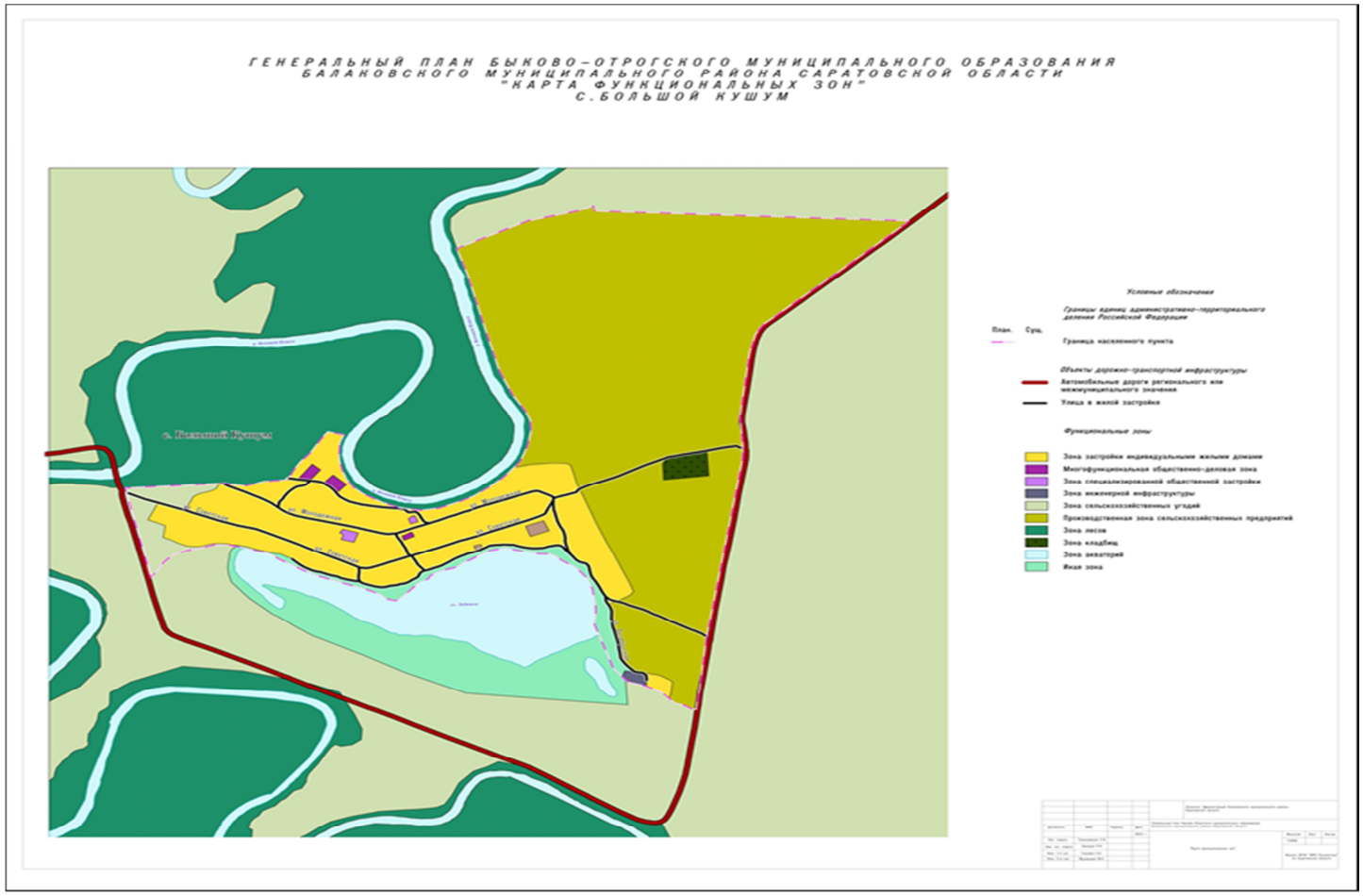

Приложение 4
к решению Собрания
Балаковского муниципального района
Саратовской области
от 09 декабря 2022 года № 41-437

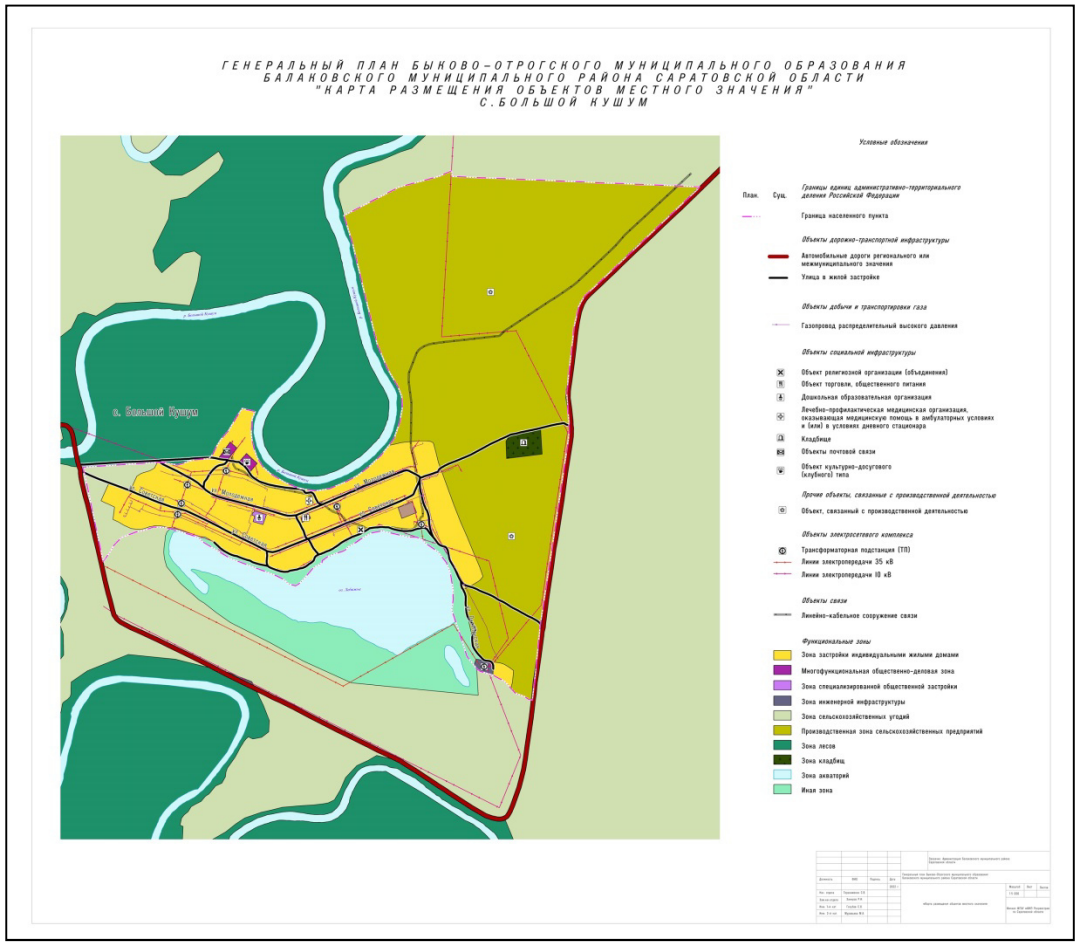

Приложение 5
к решению Собрания
Балаковского муниципального района
Саратовской области
от 09 декабря 2022 года № 41-437

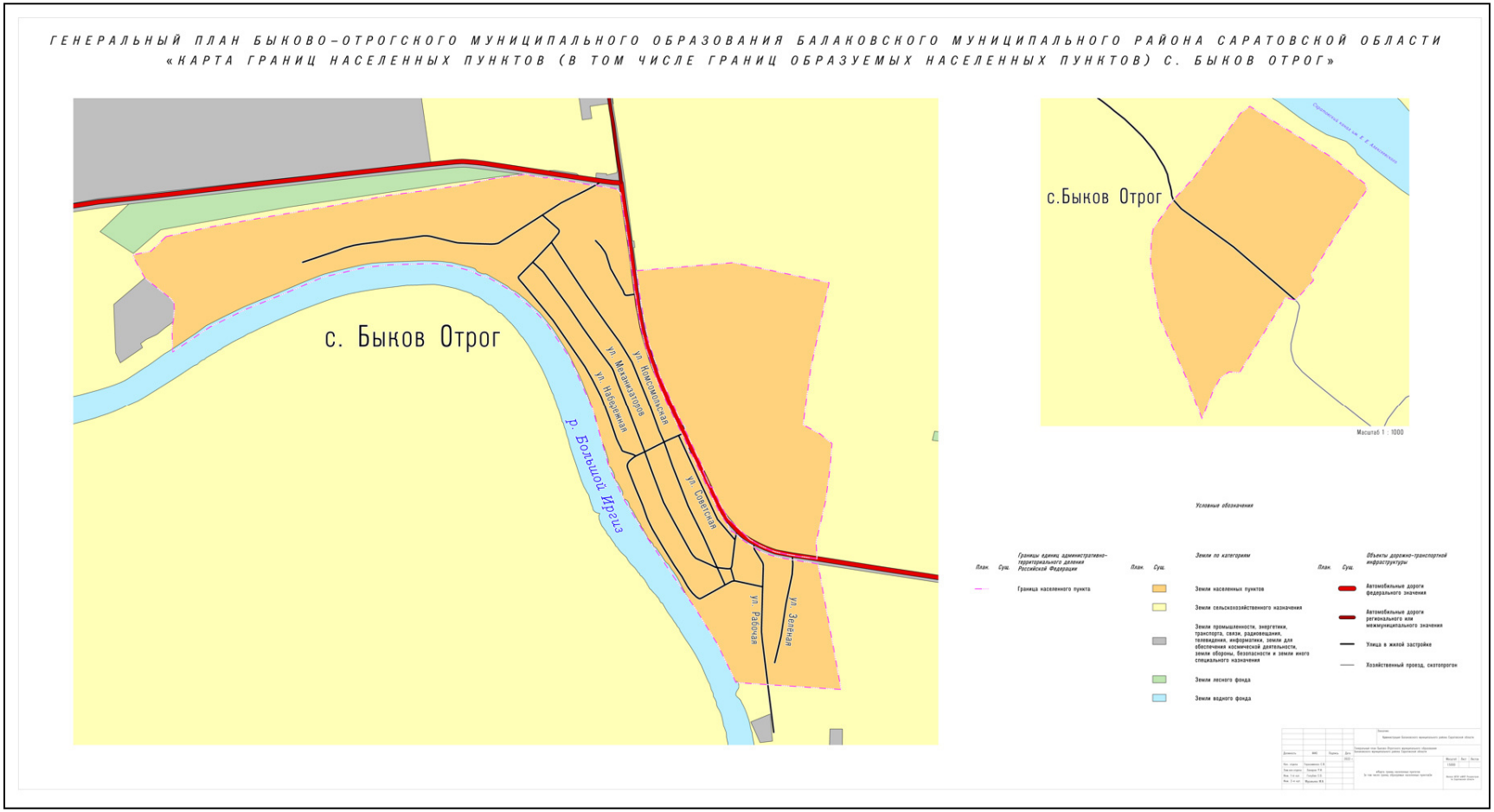

Приложение 6
к решению Собрания
Балаковского муниципального района
Саратовской области
от 09 декабря 2022 года № 41-437

ГЕНЕРАЛЬНЫЙ ПЛАН БЫКОВО-ОТРОГСКОГО МУНИЦИПАЛЬНОГО ОБРАЗОВАНИЯ БАЛАКОВСКОГО МУНИЦИПАЛЬНОГО РАЙОНА САРАТОВСКОЙ ОБЛАСТИ
«КАРТА ГРАНИЦ ЗОН С ОСОБЫМИ УСЛОВИЯМИ ИСПОЛЬЗОВАНИЯ ТЕРРИТОРИИ С. БЫКОВ ОТРОГ»

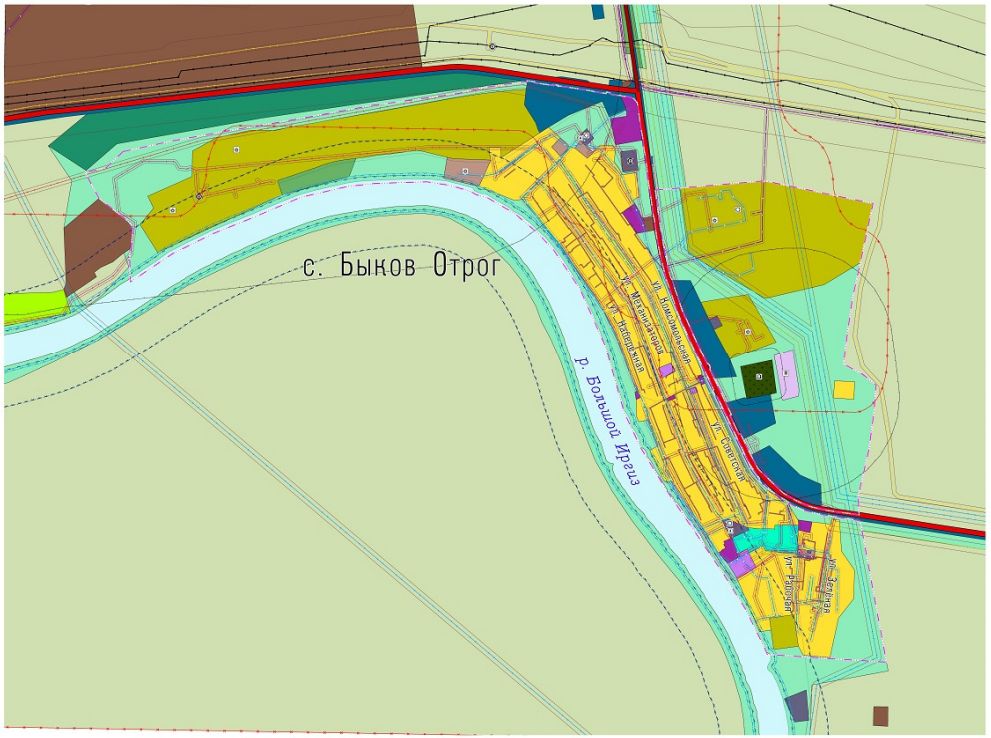

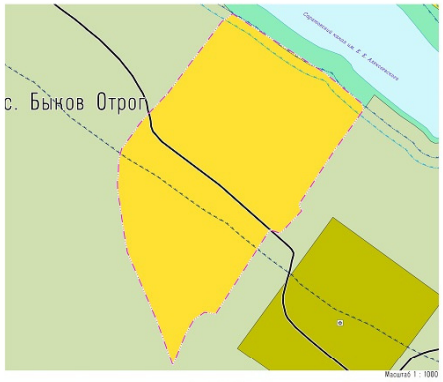

Условные обозначения

Границы единиц административно-территориального деления Российской Федерации
Граница населенного пункта
Граница населенного пункта

Зоны с особыми условиями использования территории
Первый пояс зоны санитарной охраны источника водоснабжения
Санитарно-защитная полоса водоводов
Водоохранная полоса
Береговая полоса
Прибрежная защитная полоса
Зона затопления
Санитарно-защитная зона предприятий, сооружений и иных объектов
Охранная зона нефтепроводов
Охранная зона газопроводов и систем газоснабжения
Охранная зона линий и сооружений связи
Охранная зона канализационных сетей и сооружений
Охранная зона объектов электросетевого хозяйства (кроме линий электропередач, вокруг подстанций)

Прочие обозначения
Автомобильные дороги федерального значения
Автомобильные дороги регионального или межмуниципального значения
Улица в жилой застройке

Объекты, образующие зоны с особым условием использования территории
Магистральный нефтепровод
Линии электропередачи 220 кВ
Линии электропередачи 110 кВ
Линии электропередачи 35 кВ
Линии электропередачи 10 кВ
Линии электропередачи 6 кВ
Трансформаторная подстанция (ТП)
Газопровод распределительный высокого давления
Газопровод распределительный низкого давления
Водопровод
Водонапорная башня
Артезианская скважина
Канализация напорная
Объект связанный с производственной деятельностью
Объект размещения отходов
Кладбище
Предприятие металлургии (в том числе цветной металлургии), металлообработки
Водоем (озеро, пруд, обводненный карьер, водохранилище)

Функциональные зоны
Зона застройки индивидуальными жилыми домами
Многофункциональная общественно-деловая зона
Зона специализированной общественной застройки
Производственная зона
Коммунально-складская зона
Зона инженерной инфраструктуры
Зона транспортной инфраструктуры
Зона сельскохозяйственных угодий
Зона садоводческих, огороднических или дачных некоммерческих объединений граждан
Производственная зона сельскохозяйственных предприятий
Зона озелененных территорий общего пользования (лесопарки, парки, сады, скверы, бульвары, городские леса)
Зона лесов
Зона кладбищ
Зона складирования и захоронения отходов
Зона озелененных территорий специального назначения
Зона аквапарков
Иные зоны

Приложение 7
к решению Собрания
Балаковского муниципального района
Саратовской области
от 09 декабря 2022 года № 41-437

ГЕНЕРАЛЬНЫЙ ПЛАН БЫКОВО-ОТРОГСКОГО МУНИЦИПАЛЬНОГО ОБРАЗОВАНИЯ БАЛАКОВСКОГО МУНИЦИПАЛЬНОГО РАЙОНА САРАТОВСКОЙ ОБЛАСТИ
«КАРТА ФУНКЦИОНАЛЬНЫХ ЗОН С. БЫКОВ ОТРОГ»

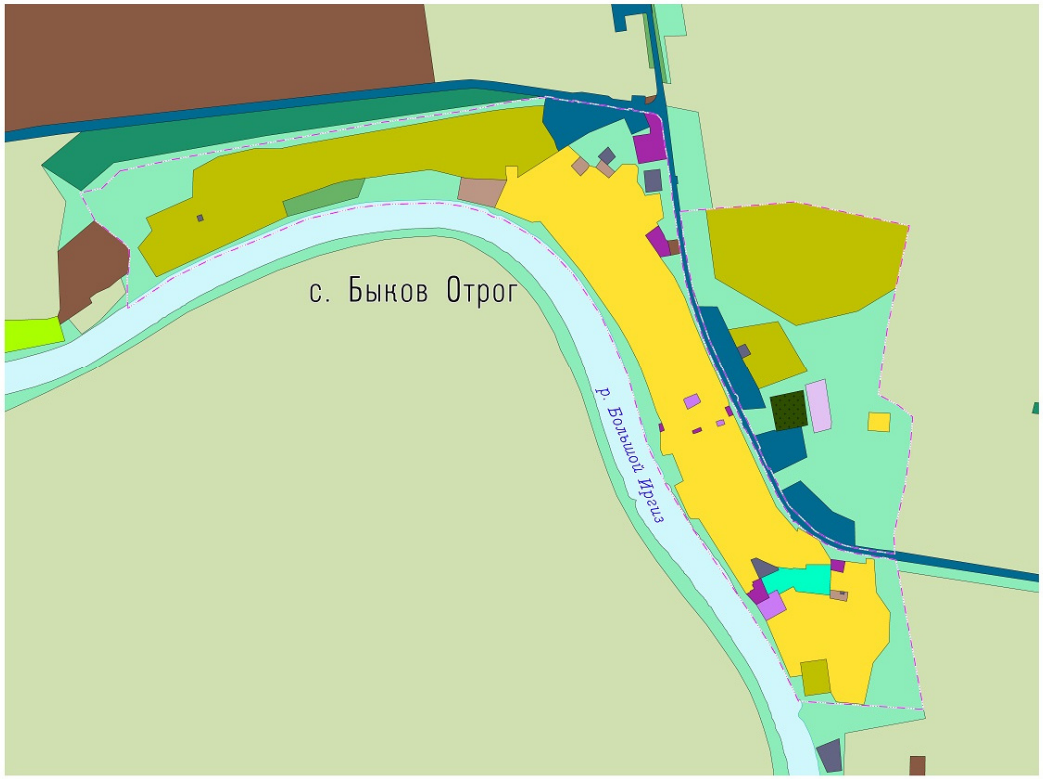

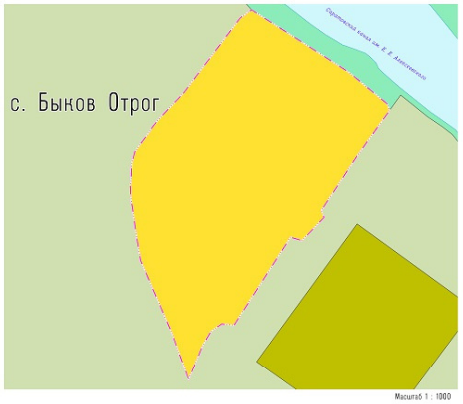

Масштаб 1 : 1000

Условные обозначения

Границы единиц административно-территориального деления Российской Федерации

Границы населенного пункта

Функциональные зоны

- Зона застройки индивидуальными жилыми домами
- Многофункциональная общественно-деловая зона
- Зона специализированной общественной застройки
- Производственная зона
- Коммунально-складская зона
- Зона инженерной инфраструктуры
- Зона транспортной инфраструктуры
- Зона сельскохозяйственных угодий
- Зона кладбищенских, огороднических или дачных некоммерческих объединений граждан
- Производственная зона сельскохозяйственных предприятий
- Зона озелененных территорий общего пользования (скверы, парки, сады, бульвары, городские леса)
- Зона лесов
- Зона кладбищ
- Зона складирования и захоронения отходов
- Зона озелененных территорий специального назначения
- Зона аквакультур
- Иные зоны

Приложение 8
к решению Собрания
Балаковского муниципального района
Саратовской области
от 09 декабря 2022 года № 41-437

ГЕНЕРАЛЬНЫЙ ПЛАН БЫКОВО-ОТРОГСКОГО МУНИЦИПАЛЬНОГО ОБРАЗОВАНИЯ БАЛАКОВСКОГО МУНИЦИПАЛЬНОГО РАЙОНА САРАТОВСКОЙ ОБЛАСТИ
«КАРТА РАЗМЕЩЕНИЯ ОБЪЕКТОВ МЕСТНОГО ЗНАЧЕНИЯ С. БЫКОВ ОТРОГ»

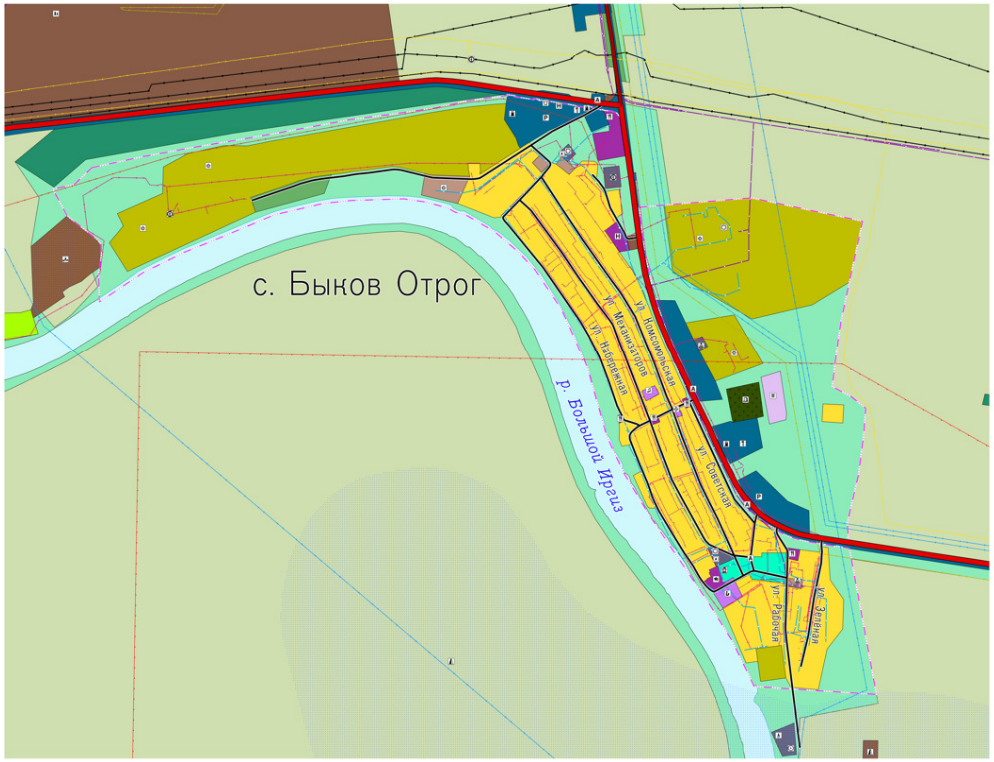

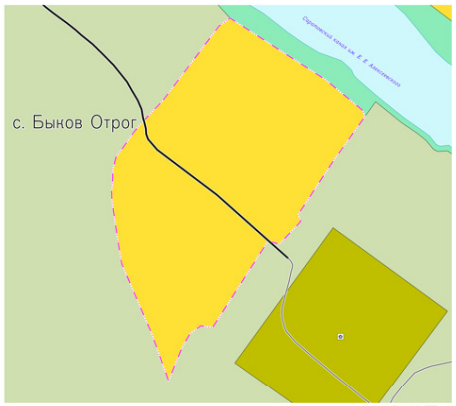

Условные обозначения

Приложение 9
к решению Собрания
Балаковского муниципального района
Саратовской области
от 09 декабря 2022 года № 41-437

Генеральный план Быково-Отрогского муниципального образования Балаковского муниципального района Саратовской области
"Карта границ населенных пунктов (в том числе границ образуемых населенных пунктов)"
с. Сухой Отрог

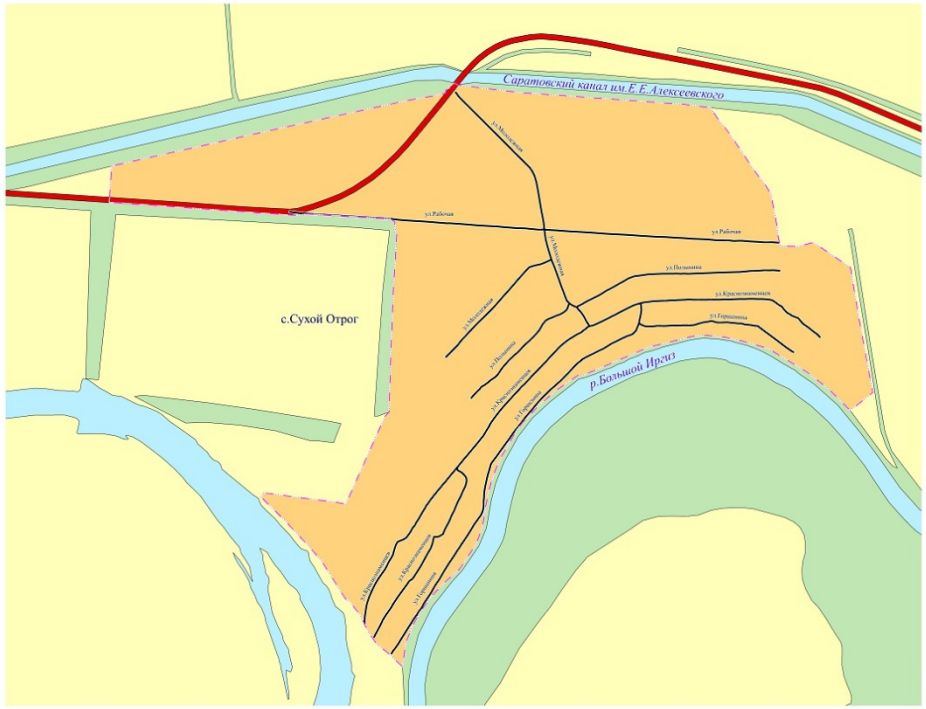

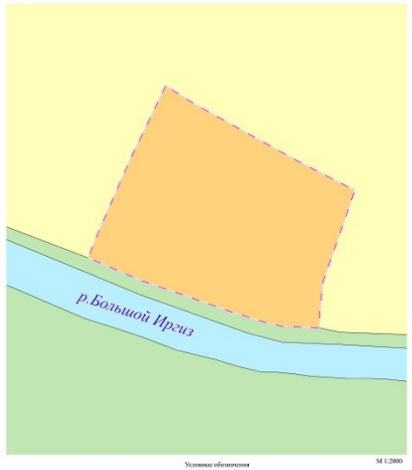

Условные обозначения

М 1:2000

Приложение 10
к решению Собрания
Балаковского муниципального района
Саратовской области
от 09 декабря 2022 года № 41-437

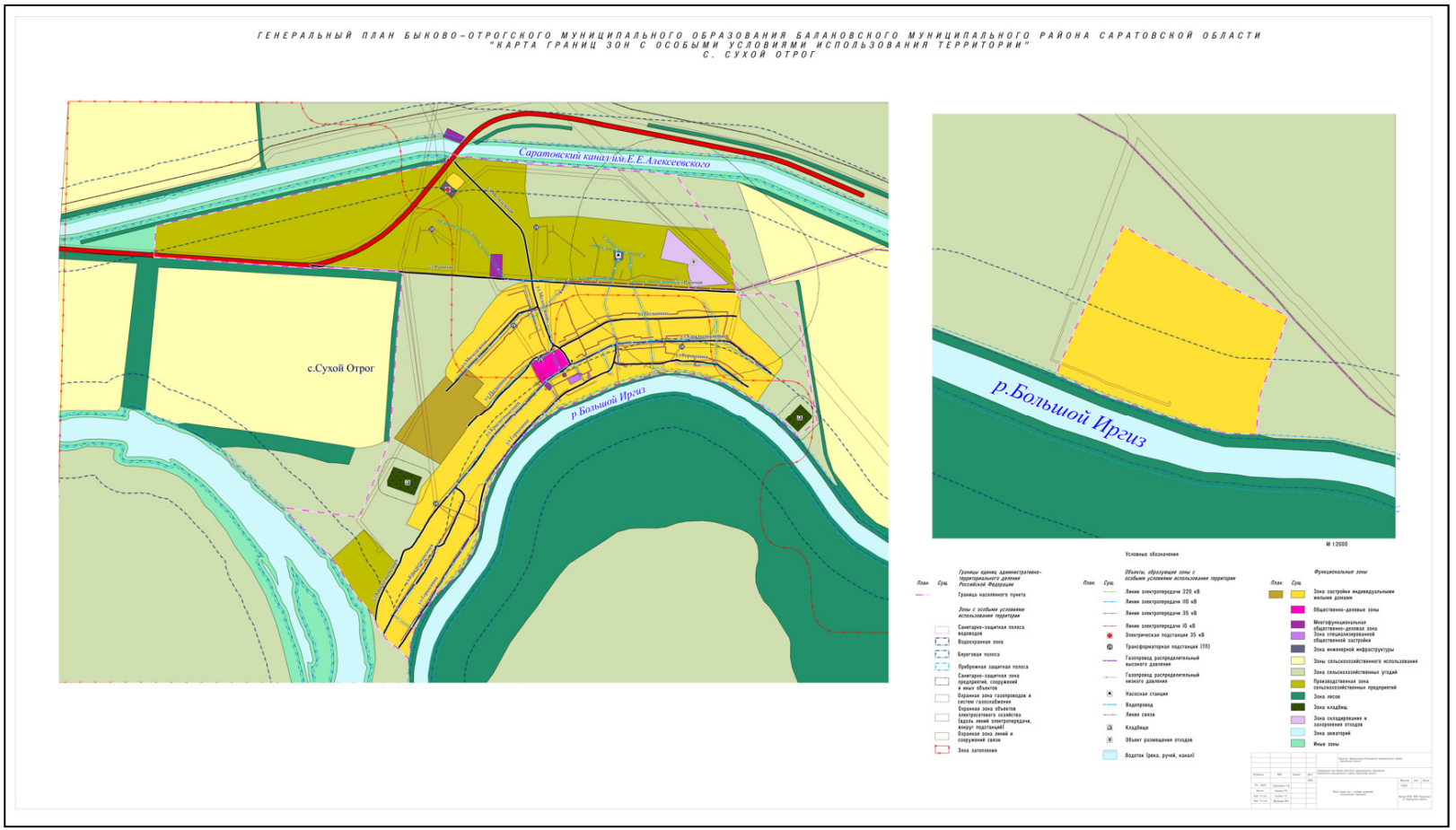

Приложение 11
к решению Собрания
Балаковского муниципального района
Саратовской области
от 09 декабря 2022 года № 41-437

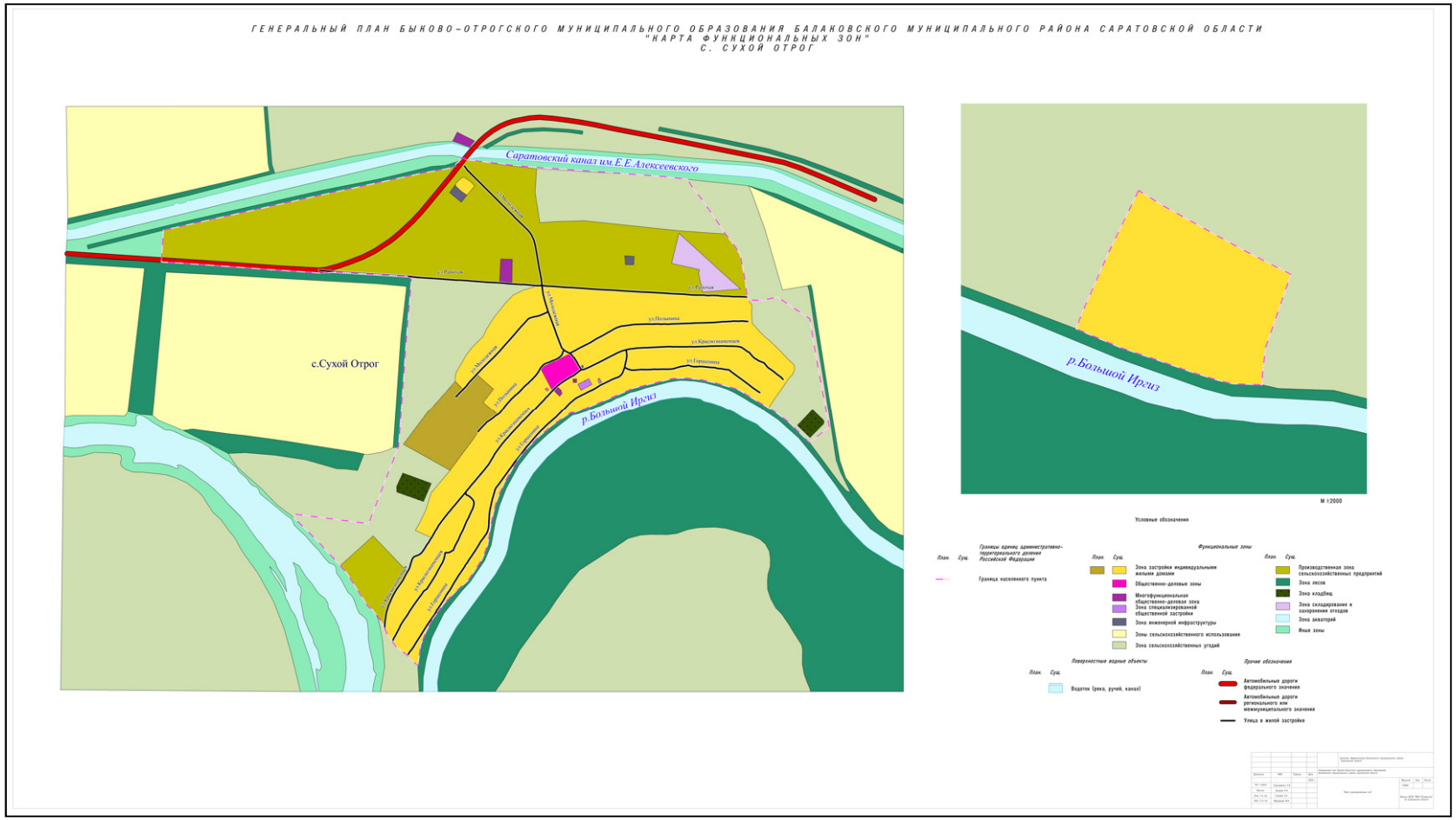

Приложение 12
к решению Собрания
Балаковского муниципального района
Саратовской области
от 09 декабря 2022 года № 41-437

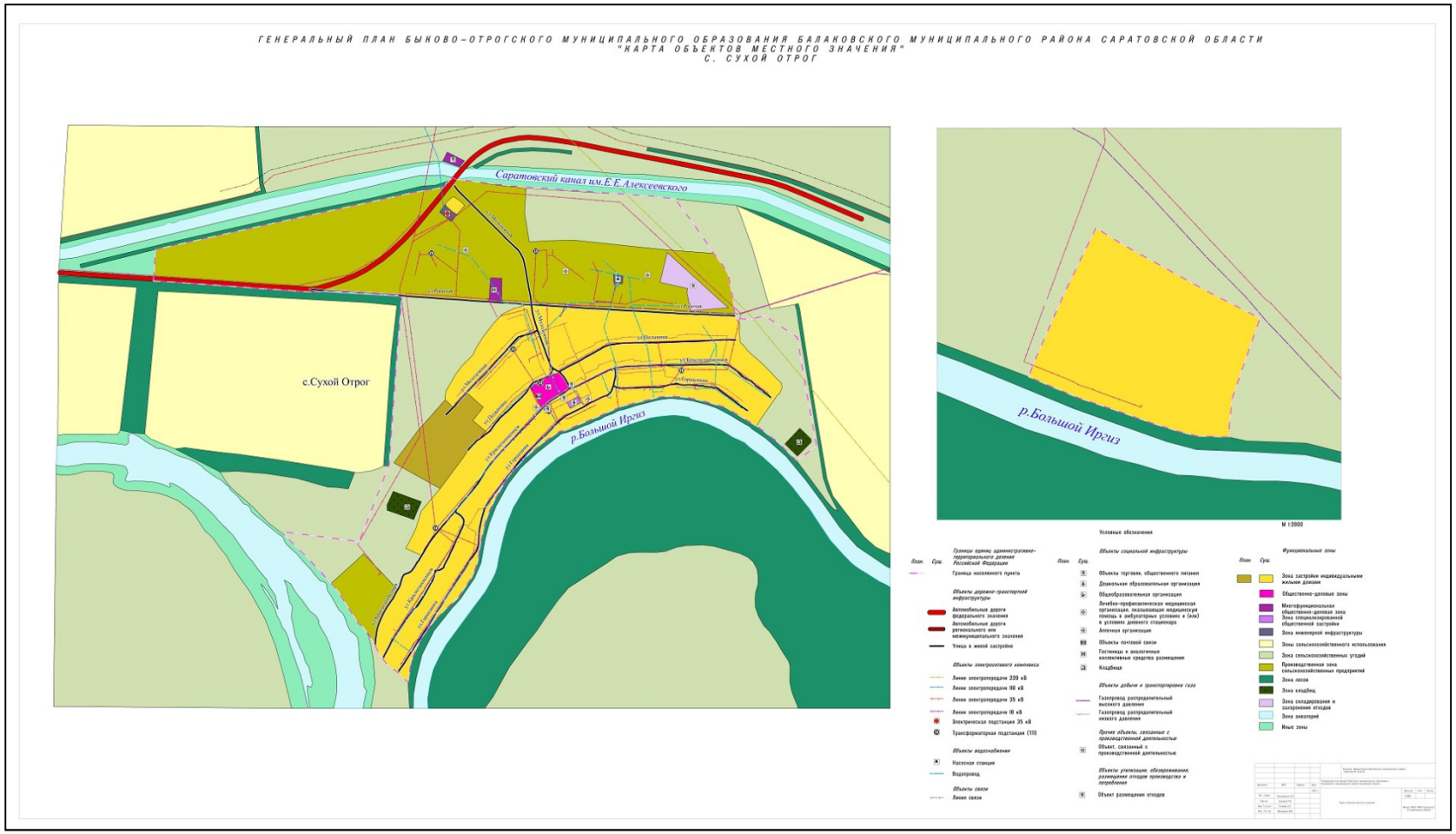

Приложение 13
к решению Собрания
Балаковского муниципального района
Саратовской области
от 09 декабря 2022 года № 41-437

ОПИСАНИЕ МЕСТОПОЛОЖЕНИЯ ГРАНИЦ
Граница населенного пункта с. Большой Кушум Быково-Отрогского муниципального образования Балаковскогомуниципального района Саратовской области
(наименование объекта, местоположение границ которого описано (далее - объект))

Раздел 1

Сведения об объекте		
№ п/п	Характеристики объекта	Описание характеристик
1	2	3
1	Местоположение объекта	413831, Саратовская обл., Балаковский р-н, Большой Кушум с
2	Площадь объекта +/- величина погрешности определения площади (Р+/- Дельта Р)	–
3	Иные характеристики объекта	–

Раздел 2

Сведения о местоположении границ объекта					
1. Система координат МСК-64, зона 3					
2. Сведения о характерных точках границ объекта					
Обозначение характерных точек границ	Координаты, м		Метод определения координат характерной точки	Средняя квадратическая погрешность положения характерной точки (M_t), м	Описание обозначения точки на местности (при наличии)
	X	Y			
1	2	3	4	5	6
1	524648.45	3234784.06	Метод спутниковых геодезических измерений (определений)	0.10	–
2	524770.95	3235022.25	Метод спутниковых геодезических измерений (определений)	0.10	–
3	524815.49	3235189.21	Метод спутниковых геодезических измерений (определений)	0.10	–
4	524840.49	3235247.69	Метод спутниковых геодезических измерений (определений)	0.10	–
5	524816.28	3235249.24	Метод спутниковых геодезических измерений (определений)	0.10	–
6	524771.58	3236314.30	Метод спутниковых геодезических измерений (определений)	0.10	–
7	524762.66	3236304.85	Метод спутниковых геодезических измерений (определений)	0.10	–
8	524762.54	3236307.49	Метод спутниковых геодезических измерений (определений)	0.10	–
9	524336.43	3235857.83	Метод спутниковых геодезических измерений (определений)	0.10	–
10	524310.67	3235829.20	Метод спутниковых геодезических измерений (определений)	0.10	–
11	524301.16	3235820.14	Метод спутниковых геодезических измерений (определений)	0.10	–
12	524276.25	3235804.72	Метод спутниковых геодезических измерений (определений)	0.10	–
13	524257.17	3235795.20	Метод спутниковых геодезических измерений (определений)	0.10	–
14	524254.96	3235794.52	Метод спутниковых геодезических измерений (определений)	0.10	–
15	524171.90	3235775.44	Метод спутниковых геодезических измерений (определений)	0.10	–
16	523885.28	3235742.67	Метод спутниковых геодезических измерений (определений)	0.10	–
17	523818.97	3235748.03	Метод спутниковых геодезических измерений (определений)	0.10	–

18	523756.11	3235752.75	Метод спутниковых геодезических измерений (определений)	0.10	–
19	523746.27	3235751.47	Метод спутниковых геодезических измерений (определений)	0.10	–
20	523729.23	3235752.57	Метод спутниковых геодезических измерений (определений)	0.10	–
21	523710.12	3235752.52	Метод спутниковых геодезических измерений (определений)	0.10	–
22	523689.62	3235750.70	Метод спутниковых геодезических измерений (определений)	0.10	–
23	523641.40	3235743.51	Метод спутниковых геодезических измерений (определений)	0.10	–
24	523390.88	3235706.15	Метод спутниковых геодезических измерений (определений)	0.10	–
25	523169.42	3235672.50	Метод спутниковых геодезических измерений (определений)	0.10	–
26	523167.22	3235672.17	Метод спутниковых геодезических измерений (определений)	0.10	–
27	522927.69	3235635.74	Метод спутниковых геодезических измерений (определений)	0.10	–
28	522900.06	3235631.47	Метод спутниковых геодезических измерений (определений)	0.10	–
29	522887.46	3235629.73	Метод спутниковых геодезических измерений (определений)	0.10	–
30	522879.35	3235628.57	Метод спутниковых геодезических измерений (определений)	0.10	–
31	522878.65	3235628.60	Метод спутниковых геодезических измерений (определений)	0.10	–
32	522678.69	3235608.46	Метод спутниковых геодезических измерений (определений)	0.10	–
33	522563.24	3235594.41	Метод спутниковых геодезических измерений (определений)	0.10	–
34	522567.39	3235578.38	Метод спутниковых геодезических измерений (определений)	0.10	–
35	522579.38	3235560.33	Метод спутниковых геодезических измерений (определений)	0.10	–
36	522592.87	3235522.57	Метод спутниковых геодезических измерений (определений)	0.10	–
37	522614.25	3235502.84	Метод спутниковых геодезических измерений (определений)	0.10	–
38	522631.86	3235487.48	Метод спутниковых геодезических измерений (определений)	0.10	–
39	522646.44	3235472.77	Метод спутниковых геодезических измерений (определений)	0.10	–
40	522656.93	3235450.80	Метод спутниковых геодезических измерений (определений)	0.10	–

41	522671.18	3235425.86	Метод спутниковых геодезических измерений (определений)	0.10	–
42	522687.22	3235370.68	Метод спутниковых геодезических измерений (определений)	0.10	–
43	522698.67	3235355.71	Метод спутниковых геодезических измерений (определений)	0.10	–
44	522753.07	3235313.13	Метод спутниковых геодезических измерений (определений)	0.10	–
45	522808.94	3235295.64	Метод спутниковых геодезических измерений (определений)	0.10	–
46	522952.39	3235248.38	Метод спутниковых геодезических измерений (определений)	0.10	–
47	522996.14	3235254.85	Метод спутниковых геодезических измерений (определений)	0.10	–
48	523036.53	3235254.45	Метод спутниковых геодезических измерений (определений)	0.10	–
49	523111.86	3235242.15	Метод спутниковых геодезических измерений (определений)	0.10	–
50	523155.56	3235225.07	Метод спутниковых геодезических измерений (определений)	0.10	–
51	523201.91	3235189.36	Метод спутниковых геодезических измерений (определений)	0.10	–
52	523237.43	3235136.90	Метод спутниковых геодезических измерений (определений)	0.10	–
53	523255.97	3235117.77	Метод спутниковых геодезических измерений (определений)	0.10	–
54	523264.87	3235096.09	Метод спутниковых геодезических измерений (определений)	0.10	–
55	523265.36	3235058.39	Метод спутниковых геодезических измерений (определений)	0.10	–
56	523281.77	3234990.46	Метод спутниковых геодезических измерений (определений)	0.10	–
57	523292.31	3234949.44	Метод спутниковых геодезических измерений (определений)	0.10	–
58	523281.90	3234900.88	Метод спутниковых геодезических измерений (определений)	0.10	–
59	523254.57	3234853.48	Метод спутниковых геодезических измерений (определений)	0.10	–
60	523242.70	3234837.42	Метод спутниковых геодезических измерений (определений)	0.10	–
61	523223.47	3234803.62	Метод спутниковых геодезических измерений (определений)	0.10	–
62	523208.48	3234789.24	Метод спутниковых геодезических измерений (определений)	0.10	–
63	523202.11	3234774.97	Метод спутниковых геодезических измерений (определений)	0.10	–

64	523194.84	3234749.98	Метод спутниковых геодезических измерений (определений)	0.10	–
65	523183.79	3234724.58	Метод спутниковых геодезических измерений (определений)	0.10	–
66	523180.47	3234714.16	Метод спутниковых геодезических измерений (определений)	0.10	–
67	523163.86	3234691.46	Метод спутниковых геодезических измерений (определений)	0.10	–
68	523155.25	3234690.31	Метод спутниковых геодезических измерений (определений)	0.10	–
69	523145.42	3234677.04	Метод спутниковых геодезических измерений (определений)	0.10	–
70	523139.73	3234663.48	Метод спутниковых геодезических измерений (определений)	0.10	–
71	523128.87	3234649.50	Метод спутниковых геодезических измерений (определений)	0.10	–
72	523078.71	3234606.65	Метод спутниковых геодезических измерений (определений)	0.10	–
73	523063.06	3234589.84	Метод спутниковых геодезических измерений (определений)	0.10	–
74	523054.95	3234576.94	Метод спутниковых геодезических измерений (определений)	0.10	–
75	523062.93	3234546.95	Метод спутниковых геодезических измерений (определений)	0.10	–
76	523082.16	3234526.79	Метод спутниковых геодезических измерений (определений)	0.10	–
77	523101.25	3234487.37	Метод спутниковых геодезических измерений (определений)	0.10	–
78	523172.79	3234296.22	Метод спутниковых геодезических измерений (определений)	0.10	–
79	523191.13	3234265.67	Метод спутниковых геодезических измерений (определений)	0.10	–
80	523240.50	3234183.30	Метод спутниковых геодезических измерений (определений)	0.10	–
81	523267.70	3234148.44	Метод спутниковых геодезических измерений (определений)	0.10	–
82	523300.87	3234038.34	Метод спутниковых геодезических измерений (определений)	0.10	–
83	523306.14	3234016.74	Метод спутниковых геодезических измерений (определений)	0.10	–
84	523307.87	3233964.87	Метод спутниковых геодезических измерений (определений)	0.10	–
85	523292.91	3233921.10	Метод спутниковых геодезических измерений (определений)	0.10	–
86	523287.43	3233891.28	Метод спутниковых геодезических измерений (определений)	0.10	–

87	523263.08	3233827.32	Метод спутниковых геодезических измерений (определений)	0.10	–
88	523229.01	3233794.36	Метод спутниковых геодезических измерений (определений)	0.10	–
89	523197.16	3233775.96	Метод спутниковых геодезических измерений (определений)	0.10	–
90	523158.87	3233748.83	Метод спутниковых геодезических измерений (определений)	0.10	–
91	523525.80	3233670.82	Метод спутниковых геодезических измерений (определений)	0.10	–
92	523548.39	3233665.64	Метод спутниковых геодезических измерений (определений)	0.10	–
93	523565.38	3233661.75	Метод спутниковых геодезических измерений (определений)	0.10	–
94	523587.19	3233995.36	Метод спутниковых геодезических измерений (определений)	0.10	–
95	523574.88	3234069.95	Метод спутниковых геодезических измерений (определений)	0.10	–
96	523595.96	3234132.00	Метод спутниковых геодезических измерений (определений)	0.10	–
97	523602.72	3234203.58	Метод спутниковых геодезических измерений (определений)	0.10	–
98	523623.16	3234221.77	Метод спутниковых геодезических измерений (определений)	0.10	–
99	523656.25	3234237.31	Метод спутниковых геодезических измерений (определений)	0.10	–
100	523686.50	3234256.68	Метод спутниковых геодезических измерений (определений)	0.10	–
101	523721.98	3234287.35	Метод спутниковых геодезических измерений (определений)	0.10	–
102	523789.12	3234326.87	Метод спутниковых геодезических измерений (определений)	0.10	–
103	523818.15	3234347.52	Метод спутниковых геодезических измерений (определений)	0.10	–
104	523804.81	3234402.85	Метод спутниковых геодезических измерений (определений)	0.10	–
105	523777.71	3234391.58	Метод спутниковых геодезических измерений (определений)	0.10	–
106	523761.43	3234387.66	Метод спутниковых геодезических измерений (определений)	0.10	–
107	523748.03	3234387.92	Метод спутниковых геодезических измерений (определений)	0.10	–
108	523714.42	3234385.52	Метод спутниковых геодезических измерений (определений)	0.10	–
109	523689.11	3234387.76	Метод спутниковых геодезических измерений (определений)	0.10	–

110	523649.07	3234396.78	Метод спутниковых геодезических измерений (определений)	0.10	–
111	523607.79	3234410.69	Метод спутниковых геодезических измерений (определений)	0.10	–
112	523566.86	3234436.20	Метод спутниковых геодезических измерений (определений)	0.10	–
113	523537.60	3234468.84	Метод спутниковых геодезических измерений (определений)	0.10	–
114	523499.73	3234531.96	Метод спутниковых геодезических измерений (определений)	0.10	–
115	523473.23	3234594.82	Метод спутниковых геодезических измерений (определений)	0.10	–
116	523464.05	3234664.57	Метод спутниковых геодезических измерений (определений)	0.10	–
117	523473.35	3234723.53	Метод спутниковых геодезических измерений (определений)	0.10	–
118	523504.43	3234795.85	Метод спутниковых геодезических измерений (определений)	0.10	–
119	523529.36	3234842.52	Метод спутниковых геодезических измерений (определений)	0.10	–
120	523566.00	3234890.04	Метод спутниковых геодезических измерений (определений)	0.10	–
121	523616.36	3234943.96	Метод спутниковых геодезических измерений (определений)	0.10	–
122	523684.63	3234998.46	Метод спутниковых геодезических измерений (определений)	0.10	–
123	523756.58	3235023.97	Метод спутниковых геодезических измерений (определений)	0.10	–
124	523825.12	3235036.10	Метод спутниковых геодезических измерений (определений)	0.10	–
125	523871.43	3235032.48	Метод спутниковых геодезических измерений (определений)	0.10	–
126	523912.29	3235016.85	Метод спутниковых геодезических измерений (определений)	0.10	–
127	523986.47	3234972.84	Метод спутниковых геодезических измерений (определений)	0.10	–
128	524093.60	3234927.84	Метод спутниковых геодезических измерений (определений)	0.10	–
129	524318.77	3234871.80	Метод спутниковых геодезических измерений (определений)	0.10	–
130	524531.11	3234820.57	Метод спутниковых геодезических измерений (определений)	0.10	–
1	524648.45	3234784.06	Метод спутниковых геодезических измерений (определений)	0.10	–

3. Сведения о характерных точках части (частей) границы объекта

Обозначение	Координаты, м	Метод определения	Средняя	Описание

характерных точек части границы	X	Y	координат характерной точки	квадратическая погрешность положения характерной точки (M_t), м	обозначения точки на местности (при наличии)
1	2	3	4	5	6
–	–	–	–	–	–

Текстовое описание местоположения границ объекта		
Прохождение границы		Описание прохождения границы
от точки	до точки	
1	2	3
1	2	граница проходит в северо-восточном направлении по пастбищным угодьям
2	3	граница проходит в северо-восточном направлении по пастбищным угодьям
3	4	граница проходит в северо-восточном направлении по пастбищным угодьям
4	5	граница проходит в восточном направлении по пастбищным угодьям
5	6	граница проходит в восточном направлении по пастбищным угодьям
6	7	граница проходит в юго-западном направлении вдоль автомобильной дороги
7	8	граница проходит в юго-западном направлении вдоль автомобильной дороги
8	9	граница проходит в юго-западном направлении вдоль автомобильной дороги
9	10	граница проходит в юго-западном направлении вдоль автомобильной дороги
10	11	граница проходит в юго-западном направлении вдоль автомобильной дороги
11	12	граница проходит в юго-западном направлении вдоль автомобильной дороги
12	13	граница проходит в юго-западном направлении вдоль автомобильной дороги
13	14	граница проходит в юго-западном направлении вдоль автомобильной дороги
14	15	граница проходит в юго-западном направлении вдоль автомобильной дороги
15	16	граница проходит в юго-западном направлении вдоль автомобильной дороги
16	17	граница проходит в юго-западном направлении вдоль автомобильной дороги
17	18	граница проходит в юго-западном направлении вдоль автомобильной дороги
18	19	граница проходит в юго-западном направлении вдоль автомобильной дороги
19	20	граница проходит в юго-западном направлении вдоль автомобильной дороги
20	21	граница проходит в юго-западном направлении вдоль автомобильной дороги
21	22	граница проходит в юго-западном направлении вдоль автомобильной дороги
22	23	граница проходит в юго-западном направлении вдоль автомобильной дороги
23	24	граница проходит в юго-западном направлении вдоль автомобильной дороги
24	25	граница проходит в юго-западном направлении вдоль автомобильной дороги
25	26	граница проходит в юго-западном направлении вдоль автомобильной дороги
26	27	граница проходит в юго-западном направлении вдоль автомобильной дороги
27	28	граница проходит в юго-западном направлении вдоль автомобильной дороги
28	29	граница проходит в юго-западном направлении вдоль автомобильной дороги
29	30	граница проходит в юго-западном направлении вдоль автомобильной дороги
30	31	граница проходит в юго-западном направлении вдоль автомобильной дороги
31	32	граница проходит в юго-западном направлении вдоль автомобильной дороги
32	33	граница проходит в юго-западном направлении вдоль автомобильной дороги
33	34	граница проходит в северо-западном направлении по пастбищным угодьям
34	35	граница проходит в северо-западном направлении по пастбищным угодьям
35	36	граница проходит в северо-западном направлении по пастбищным угодьям
36	37	граница проходит в северо-западном направлении по пастбищным угодьям
37	38	граница проходит в северо-западном направлении по пастбищным угодьям
38	39	граница проходит в северо-западном направлении по пастбищным угодьям
39	40	граница проходит в северо-западном направлении по пастбищным угодьям
40	41	граница проходит в северо-западном направлении по пастбищным угодьям
41	42	граница проходит в северо-западном направлении по пастбищным угодьям
42	43	граница проходит в северо-западном направлении по пастбищным угодьям
43	44	граница проходит в северо-западном направлении по пастбищным угодьям
44	45	граница проходит в северо-западном направлении по пастбищным угодьям
45	46	граница проходит в северо-западном направлении по пастбищным угодьям
46	47	граница проходит в северо-западном направлении вдоль оз. Лебяжье
47	48	граница проходит в северо-западном направлении вдоль оз. Лебяжье
48	49	граница проходит в северо-западном направлении вдоль оз. Лебяжье
49	50	граница проходит в северо-западном направлении вдоль оз. Лебяжье
50	51	граница проходит в северо-западном направлении вдоль оз. Лебяжье
51	52	граница проходит в северо-западном направлении вдоль оз. Лебяжье
52	53	граница проходит в северо-западном направлении вдоль оз. Лебяжье

53	54	граница проходит в северо-западном направлении вдоль оз. Лебяжье
54	55	граница проходит в северо-западном направлении вдоль оз. Лебяжье
55	56	граница проходит в северо-западном направлении вдоль оз. Лебяжье
56	57	граница проходит в северо-западном направлении вдоль оз. Лебяжье
57	58	граница проходит в северо-западном направлении вдоль оз. Лебяжье
58	59	граница проходит в северо-западном направлении вдоль оз. Лебяжье
59	60	граница проходит в северо-западном направлении вдоль оз. Лебяжье
60	61	граница проходит в северо-западном направлении вдоль оз. Лебяжье
61	62	граница проходит в северо-западном направлении вдоль оз. Лебяжье
62	63	граница проходит в северо-западном направлении вдоль оз. Лебяжье
63	64	граница проходит в северо-западном направлении вдоль оз. Лебяжье
64	65	граница проходит в северо-западном направлении вдоль оз. Лебяжье
65	66	граница проходит в северо-западном направлении вдоль оз. Лебяжье
66	67	граница проходит в северо-западном направлении вдоль оз. Лебяжье
67	68	граница проходит в северо-западном направлении вдоль оз. Лебяжье
68	69	граница проходит в северо-западном направлении вдоль оз. Лебяжье
69	70	граница проходит в северо-западном направлении вдоль оз. Лебяжье
70	71	граница проходит в северо-западном направлении вдоль оз. Лебяжье
71	72	граница проходит в северо-западном направлении вдоль оз. Лебяжье
72	73	граница проходит в северо-западном направлении вдоль оз. Лебяжье
73	74	граница проходит в северо-западном направлении вдоль оз. Лебяжье
74	75	граница проходит в северо-западном направлении вдоль оз. Лебяжье
75	76	граница проходит в северо-западном направлении вдоль оз. Лебяжье
76	77	граница проходит в северо-западном направлении вдоль оз. Лебяжье
77	78	граница проходит в северо-западном направлении вдоль оз. Лебяжье
78	79	граница проходит в северо-западном направлении вдоль оз. Лебяжье
79	80	граница проходит в северо-западном направлении вдоль оз. Лебяжье
80	81	граница проходит в северо-западном направлении вдоль оз. Лебяжье
81	82	граница проходит в северо-западном направлении вдоль оз. Лебяжье
82	83	граница проходит в юго-западном направлении по пастбищным угодьям
83	84	граница проходит в юго-западном направлении по пастбищным угодьям
84	85	граница проходит в юго-западном направлении по пастбищным угодьям
85	86	граница проходит в юго-западном направлении по пастбищным угодьям
86	87	граница проходит в юго-западном направлении по пастбищным угодьям
87	88	граница проходит в юго-западном направлении по пастбищным угодьям
88	89	граница проходит в юго-западном направлении по пастбищным угодьям
89	90	граница проходит в юго-западном направлении по пастбищным угодьям
90	91	граница проходит в северо-западном направлении вдоль автомобильной дороги
91	92	граница проходит в северо-западном направлении вдоль автомобильной дороги
92	93	граница проходит в северо-западном направлении вдоль автомобильной дороги
93	94	граница проходит в северо-восточном направлении вдоль автомобильной дороги
94	95	граница проходит в северо-восточном направлении вдоль автомобильной дороги
95	96	граница проходит в северо-восточном направлении вдоль автомобильной дороги
96	97	граница проходит в северо-восточном направлении вдоль автомобильной дороги
97	98	граница проходит в северо-восточном направлении вдоль лесных насаждений
98	99	граница проходит в северо-восточном направлении вдоль лесных насаждений
99	100	граница проходит в северо-восточном направлении вдоль лесных насаждений
100	101	граница проходит в северо-восточном направлении вдоль лесных насаждений
101	102	граница проходит в северо-восточном направлении вдоль лесных насаждений
102	103	граница проходит в северо-восточном направлении вдоль лесных насаждений
103	104	граница проходит в юго-восточном направлении по пастбищным угодьям
104	105	граница проходит в юго-восточном направлении вдоль р. Бол. Кушум
105	106	граница проходит в юго-восточном направлении вдоль р. Бол. Кушум
106	107	граница проходит в юго-восточном направлении вдоль р. Бол. Кушум
107	108	граница проходит в юго-восточном направлении вдоль р. Бол. Кушум
108	109	граница проходит в юго-восточном направлении вдоль р. Бол. Кушум
109	110	граница проходит в юго-восточном направлении вдоль р. Бол. Кушум

110	111	граница проходит в юго-восточном направлении вдоль р. Бол. Кушум
111	112	граница проходит в юго-восточном направлении вдоль р. Бол. Кушум
112	113	граница проходит в юго-восточном направлении вдоль р. Бол. Кушум
113	114	граница проходит в юго-восточном направлении вдоль р. Бол. Кушум
114	115	граница проходит в юго-восточном направлении вдоль р. Бол. Кушум
115	116	граница проходит в юго-восточном направлении вдоль р. Бол. Кушум
116	117	граница проходит в северо-восточном направлении вдоль р. Бол. Кушум
117	118	граница проходит в северо-восточном направлении вдоль р. Бол. Кушум
118	119	граница проходит в северо-восточном направлении вдоль р. Бол. Кушум
119	120	граница проходит в северо-восточном направлении вдоль р. Бол. Кушум
120	121	граница проходит в северо-восточном направлении вдоль р. Бол. Кушум
121	122	граница проходит в северо-восточном направлении вдоль р. Бол. Кушум
122	123	граница проходит в северо-восточном направлении вдоль р. Бол. Кушум
123	124	граница проходит в северо-восточном направлении вдоль р. Бол. Кушум
124	125	граница проходит в северо-восточном направлении вдоль р. Бол. Кушум
125	126	граница проходит в северо-западном направлении вдоль р. Бол. Кушум
126	127	граница проходит в северо-западном направлении вдоль р. Бол. Кушум
127	128	граница проходит в северо-западном направлении вдоль р. Бол. Кушум
128	129	граница проходит в северо-западном направлении вдоль р. Бол. Кушум
129	130	граница проходит в северо-западном направлении вдоль р. Бол. Кушум
130	1	граница проходит в северо-западном направлении вдоль р. Бол. Кушум

Раздел 4	Лист №

План границ объекта

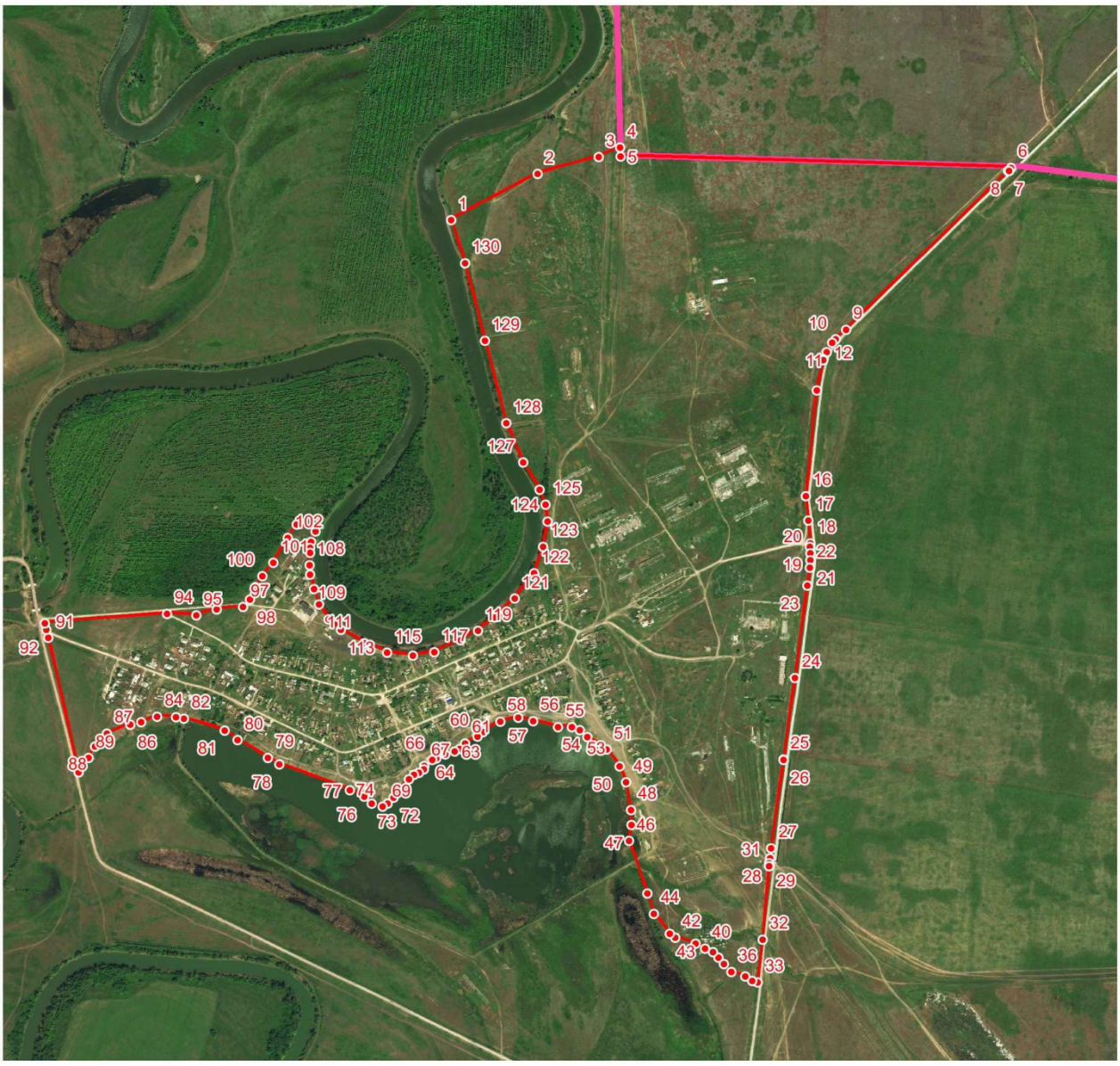

Масштаб 1:16000

Условные обозначения:

- граница объекта
- граница муниципального образования
- характерные точки границ объекта

Подпись_____ Дата "___"_____г.

Приложение 14
к решению Собрания
Балаковского муниципального района
Саратовской области
от 09 декабря 2022 года № 41-437

ОПИСАНИЕ МЕСТОПОЛОЖЕНИЯ ГРАНИЦ
Граница населенного пункта с. Быков Отрог Быково-Отрогского муниципального образования Балаковскогомуниципального района Саратовской области
(наименование объекта, местоположение границ которого описано (далее - объект))

Раздел 1

Сведения об объекте		
№ п/п	Характеристики объекта	Описание характеристик
1	2	3
1	Местоположение объекта	413810, Саратовская обл., Балаковский р-н, Быков Отрог с
2	Площадь объекта +/- величина погрешности определения площади (Р+/- Дельта Р)	–
3	Иные характеристики объекта	–

Раздел 2

Сведения о местоположении границ объекта					
1. Система координат МСК-64, зона 3					
2. Сведения о характерных точках границ объекта					
Обозначение характерных точек границ	Координаты, м		Метод определения координат характерной точки	Средняя квадратическая погрешность положения характерной точки (M_t), м	Описание обозначения точки на местности (при наличии)
	X	Y			
1	2	3	4	5	6
Граница1(1)	–	–	–	–	–
1	542959.72	3212066.77	Метод спутниковых геодезических измерений (определений)	0.10	–
2	543014.34	3212318.34	Метод спутниковых геодезических измерений (определений)	0.10	–
3	543058.46	3212564.52	Метод спутниковых геодезических измерений (определений)	0.10	–
4	543100.99	3212815.99	Метод спутниковых геодезических измерений (определений)	0.10	–
5	543124.94	3212954.57	Метод спутниковых геодезических измерений (определений)	0.10	–
6	543161.49	3213156.78	Метод спутниковых геодезических измерений (определений)	0.10	–
7	543192.33	3213322.02	Метод спутниковых геодезических измерений (определений)	0.10	–
8	543219.36	3213526.24	Метод спутниковых геодезических измерений (определений)	0.10	–
9	543251.81	3213753.80	Метод спутниковых геодезических измерений (определений)	0.10	–
10	543284.37	3213902.24	Метод спутниковых геодезических измерений (определений)	0.10	–
11	543299.73	3214004.08	Метод спутниковых геодезических измерений (определений)	0.10	–
12	543310.79	3214104.90	Метод спутниковых геодезических измерений (определений)	0.10	–
13	543316.04	3214099.24	Метод спутниковых геодезических измерений (определений)	0.10	–
14	543309.90	3214140.76	Метод спутниковых геодезических измерений (определений)	0.10	–
15	543306.26	3214134.84	Метод спутниковых геодезических измерений (определений)	0.10	–
16	543294.05	3214215.74	Метод спутниковых геодезических измерений (определений)	0.10	–
17	543291.47	3214232.84	Метод спутниковых геодезических измерений	0.10	–

			(определений)		
18	543296.54	3214231.12	Метод спутниковых геодезических измерений (определений)	0.10	–
19	543292.64	3214257.53	Метод спутниковых геодезических измерений (определений)	0.10	–
20	543288.61	3214251.63	Метод спутниковых геодезических измерений (определений)	0.10	–
21	543287.09	3214261.60	Метод спутниковых геодезических измерений (определений)	0.10	–
22	543289.13	3214264.59	Метод спутниковых геодезических измерений (определений)	0.10	–
23	543287.14	3214278.04	Метод спутниковых геодезических измерений (определений)	0.10	–
24	543269.95	3214392.54	Метод спутниковых геодезических измерений (определений)	0.10	–
25	543262.50	3214434.55	Метод спутниковых геодезических измерений (определений)	0.10	–
26	543260.90	3214434.20	Метод спутниковых геодезических измерений (определений)	0.10	–
27	543251.26	3214497.73	Метод спутниковых геодезических измерений (определений)	0.10	–
28	543258.27	3214498.31	Метод спутниковых геодезических измерений (определений)	0.10	–
29	543257.11	3214505.47	Метод спутниковых геодезических измерений (определений)	0.10	–
30	543254.81	3214517.42	Метод спутниковых геодезических измерений (определений)	0.10	–
31	543253.19	3214518.87	Метод спутниковых геодезических измерений (определений)	0.10	–
32	543247.79	3214521.75	Метод спутниковых геодезических измерений (определений)	0.10	–
33	543247.62	3214521.71	Метод спутниковых геодезических измерений (определений)	0.10	–
34	543242.09	3214558.08	Метод спутниковых геодезических измерений (определений)	0.10	–
35	543243.33	3214568.61	Метод спутниковых геодезических измерений (определений)	0.10	–
36	543240.42	3214569.12	Метод спутниковых геодезических измерений (определений)	0.10	–
37	543238.73	3214580.27	Метод спутниковых геодезических измерений (определений)	0.10	–
38	543234.44	3214614.76	Метод спутниковых геодезических измерений (определений)	0.10	–
39	543225.63	3214637.34	Метод спутниковых геодезических измерений (определений)	0.10	–
40	543220.63	3214640.28	Метод спутниковых геодезических измерений	0.10	–

			(определений)		
41	543207.99	3214652.13	Метод спутниковых геодезических измерений (определений)	0.10	–
42	543200.84	3214654.70	Метод спутниковых геодезических измерений (определений)	0.10	–
43	543085.69	3214670.54	Метод спутниковых геодезических измерений (определений)	0.10	–
44	543027.39	3214681.89	Метод спутниковых геодезических измерений (определений)	0.10	–
45	543017.85	3214682.91	Метод спутниковых геодезических измерений (определений)	0.10	–
46	542973.65	3214687.77	Метод спутниковых геодезических измерений (определений)	0.10	–
47	542935.50	3214694.52	Метод спутниковых геодезических измерений (определений)	0.10	–
48	542927.32	3214696.04	Метод спутниковых геодезических измерений (определений)	0.10	–
49	542799.90	3214711.07	Метод спутниковых геодезических измерений (определений)	0.10	–
50	542738.05	3214721.32	Метод спутниковых геодезических измерений (определений)	0.10	–
51	542643.24	3214733.91	Метод спутниковых геодезических измерений (определений)	0.10	–
52	542635.44	3214735.39	Метод спутниковых геодезических измерений (определений)	0.10	–
53	542627.90	3214738.36	Метод спутниковых геодезических измерений (определений)	0.10	–
54	542615.62	3214740.02	Метод спутниковых геодезических измерений (определений)	0.10	–
55	542582.26	3214744.54	Метод спутниковых геодезических измерений (определений)	0.10	–
56	542579.34	3214745.07	Метод спутниковых геодезических измерений (определений)	0.10	–
57	542571.69	3214746.85	Метод спутниковых геодезических измерений (определений)	0.10	–
58	542566.82	3214746.56	Метод спутниковых геодезических измерений (определений)	0.10	–
59	542531.61	3214751.28	Метод спутниковых геодезических измерений (определений)	0.10	–
60	542429.01	3214771.04	Метод спутниковых геодезических измерений (определений)	0.10	–
61	542316.65	3214800.56	Метод спутниковых геодезических измерений (определений)	0.10	–
62	542141.96	3214860.60	Метод спутниковых геодезических измерений (определений)	0.10	–
63	541983.11	3214930.54	Метод спутниковых геодезических измерений	0.10	–

			(определений)		
64	541836.42	3215001.56	Метод спутниковых геодезических измерений (определений)	0.10	–
65	541810.12	3215016.14	Метод спутниковых геодезических измерений (определений)	0.10	–
66	541759.00	3215037.45	Метод спутниковых геодезических измерений (определений)	0.10	–
67	541751.05	3215035.35	Метод спутниковых геодезических измерений (определений)	0.10	–
68	541732.02	3215043.96	Метод спутниковых геодезических измерений (определений)	0.10	–
69	541721.37	3215057.17	Метод спутниковых геодезических измерений (определений)	0.10	–
70	541510.02	3215158.58	Метод спутниковых геодезических измерений (определений)	0.10	–
71	541446.21	3215189.08	Метод спутниковых геодезических измерений (определений)	0.10	–
72	541383.74	3215219.52	Метод спутниковых геодезических измерений (определений)	0.10	–
73	541369.29	3215229.21	Метод спутниковых геодезических измерений (определений)	0.10	–
74	541314.75	3215267.25	Метод спутниковых геодезических измерений (определений)	0.10	–
75	541300.70	3215268.29	Метод спутниковых геодезических измерений (определений)	0.10	–
76	541282.24	3215284.79	Метод спутниковых геодезических измерений (определений)	0.10	–
77	541280.31	3215297.55	Метод спутниковых геодезических измерений (определений)	0.10	–
78	541247.36	3215330.65	Метод спутниковых геодезических измерений (определений)	0.10	–
79	541221.72	3215366.44	Метод спутниковых геодезических измерений (определений)	0.10	–
80	541200.40	3215402.76	Метод спутниковых геодезических измерений (определений)	0.10	–
81	541179.67	3215434.08	Метод спутниковых геодезических измерений (определений)	0.10	–
82	541164.50	3215462.96	Метод спутниковых геодезических измерений (определений)	0.10	–
83	541151.23	3215497.22	Метод спутниковых геодезических измерений (определений)	0.10	–
84	541139.10	3215540.21	Метод спутниковых геодезических измерений (определений)	0.10	–
85	541128.91	3215590.80	Метод спутниковых геодезических измерений (определений)	0.10	–
86	541118.29	3215657.75	Метод спутниковых геодезических измерений	0.10	–

			(определений)		
87	541109.54	3215705.19	Метод спутниковых геодезических измерений (определений)	0.10	–
88	541111.34	3215714.07	Метод спутниковых геодезических измерений (определений)	0.10	–
89	541098.18	3215775.54	Метод спутниковых геодезических измерений (определений)	0.10	–
90	540387.26	3215907.50	Метод спутниковых геодезических измерений (определений)	0.10	–
91	540426.34	3215308.67	Метод спутниковых геодезических измерений (определений)	0.10	–
92	540471.82	3215287.86	Метод спутниковых геодезических измерений (определений)	0.10	–
93	540650.12	3215200.47	Метод спутниковых геодезических измерений (определений)	0.10	–
94	540835.41	3215085.10	Метод спутниковых геодезических измерений (определений)	0.10	–
95	541252.43	3214801.36	Метод спутниковых геодезических измерений (определений)	0.10	–
96	541465.19	3214672.20	Метод спутниковых геодезических измерений (определений)	0.10	–
97	541643.85	3214588.09	Метод спутниковых геодезических измерений (определений)	0.10	–
98	541985.28	3214492.11	Метод спутниковых геодезических измерений (определений)	0.10	–
99	542269.52	3214365.82	Метод спутниковых геодезических измерений (определений)	0.10	–
100	542463.62	3214234.70	Метод спутниковых геодезических измерений (определений)	0.10	–
101	542550.38	3214153.08	Метод спутниковых геодезических измерений (определений)	0.10	–
102	542648.28	3214038.23	Метод спутниковых геодезических измерений (определений)	0.10	–
103	542727.04	3213901.86	Метод спутниковых геодезических измерений (определений)	0.10	–
104	542742.65	3213845.09	Метод спутниковых геодезических измерений (определений)	0.10	–
105	542762.76	3213810.39	Метод спутниковых геодезических измерений (определений)	0.10	–
106	542791.41	3213704.94	Метод спутниковых геодезических измерений (определений)	0.10	–
107	542807.92	3213596.03	Метод спутниковых геодезических измерений (определений)	0.10	–
108	542800.14	3213340.00	Метод спутниковых геодезических измерений (определений)	0.10	–
109	542785.47	3213201.21	Метод спутниковых геодезических измерений	0.10	–

			(определений)		
110	542730.29	3212960.66	Метод спутниковых геодезических измерений (определений)	0.10	–
111	542628.75	3212720.95	Метод спутниковых геодезических измерений (определений)	0.10	–
112	542546.90	3212518.24	Метод спутниковых геодезических измерений (определений)	0.10	–
113	542447.94	3212317.69	Метод спутниковых геодезических измерений (определений)	0.10	–
114	542305.32	3212104.16	Метод спутниковых геодезических измерений (определений)	0.10	–
115	542446.28	3212100.76	Метод спутниковых геодезических измерений (определений)	0.10	–
116	542481.88	3212108.51	Метод спутниковых геодезических измерений (определений)	0.10	–
117	542541.84	3212113.90	Метод спутниковых геодезических измерений (определений)	0.10	–
118	542585.41	3212112.35	Метод спутниковых геодезических измерений (определений)	0.10	–
119	542607.64	3212095.62	Метод спутниковых геодезических измерений (определений)	0.10	–
120	542725.11	3211946.53	Метод спутниковых геодезических измерений (определений)	0.10	–
121	542855.30	3211875.78	Метод спутниковых геодезических измерений (определений)	0.10	–
122	542877.96	3211982.17	Метод спутниковых геодезических измерений (определений)	0.10	–
1	542959.72	3212066.77	Метод спутниковых геодезических измерений (определений)	0.10	–
Граница1(2)	–	–	–	–	–
123	542767.00	3214744.76	Метод спутниковых геодезических измерений (определений)	0.10	–
124	542779.87	3214899.76	Метод спутниковых геодезических измерений (определений)	0.10	–
125	542812.76	3215295.87	Метод спутниковых геодезических измерений (определений)	0.10	–
126	542781.81	3215443.48	Метод спутниковых геодезических измерений (определений)	0.10	–
127	542698.72	3215839.62	Метод спутниковых геодезических измерений (определений)	0.10	–
128	542401.55	3215775.27	Метод спутниковых геодезических измерений (определений)	0.10	–
129	542213.72	3215734.86	Метод спутниковых геодезических измерений (определений)	0.10	–
130	542030.92	3215708.76	Метод спутниковых геодезических измерений (определений)	0.10	–
131	541888.15	3215691.62	Метод спутниковых	0.10	–

			геодезических измерений (определений)		
132	541836.66	3215787.31	Метод спутниковых геодезических измерений (определений)	0.10	–
133	541782.20	3215855.31	Метод спутниковых геодезических измерений (определений)	0.10	–
134	541644.17	3215844.61	Метод спутниковых геодезических измерений (определений)	0.10	–
135	541455.11	3215818.95	Метод спутниковых геодезических измерений (определений)	0.10	–
136	541335.04	3215791.19	Метод спутниковых геодезических измерений (определений)	0.10	–
137	541222.52	3215765.17	Метод спутниковых геодезических измерений (определений)	0.10	–
138	541128.43	3215770.05	Метод спутниковых геодезических измерений (определений)	0.10	–
139	541128.86	3215767.68	Метод спутниковых геодезических измерений (определений)	0.10	–
140	541137.30	3215708.51	Метод спутниковых геодезических измерений (определений)	0.10	–
141	541138.75	3215697.38	Метод спутниковых геодезических измерений (определений)	0.10	–
142	541142.38	3215664.80	Метод спутниковых геодезических измерений (определений)	0.10	–
143	541146.15	3215643.09	Метод спутниковых геодезических измерений (определений)	0.10	–
144	541151.62	3215609.29	Метод спутниковых геодезических измерений (определений)	0.10	–
145	541157.61	3215580.49	Метод спутниковых геодезических измерений (определений)	0.10	–
146	541167.78	3215533.00	Метод спутниковых геодезических измерений (определений)	0.10	–
147	541176.03	3215509.27	Метод спутниковых геодезических измерений (определений)	0.10	–
148	541191.49	3215472.77	Метод спутниковых геодезических измерений (определений)	0.10	–
149	541203.17	3215447.86	Метод спутниковых геодезических измерений (определений)	0.10	–
150	541237.66	3215388.74	Метод спутниковых геодезических измерений (определений)	0.10	–
151	541355.01	3215267.09	Метод спутниковых геодезических измерений (определений)	0.10	–
152	541363.61	3215260.45	Метод спутниковых геодезических измерений (определений)	0.10	–
153	541458.49	3215209.69	Метод спутниковых геодезических измерений (определений)	0.10	–
154	541466.23	3215207.31	Метод спутниковых	0.10	–

			геодезических измерений (определений)		
155	541536.90	3215173.49	Метод спутниковых геодезических измерений (определений)	0.10	–
156	541533.54	3215165.16	Метод спутниковых геодезических измерений (определений)	0.10	–
157	541629.00	3215121.06	Метод спутниковых геодезических измерений (определений)	0.10	–
158	541632.31	3215127.91	Метод спутниковых геодезических измерений (определений)	0.10	–
159	541646.10	3215121.33	Метод спутниковых геодезических измерений (определений)	0.10	–
160	541816.13	3215039.98	Метод спутниковых геодезических измерений (определений)	0.10	–
161	541861.52	3215019.01	Метод спутниковых геодезических измерений (определений)	0.10	–
162	541871.23	3215021.20	Метод спутниковых геодезических измерений (определений)	0.10	–
163	541876.53	3215020.54	Метод спутниковых геодезических измерений (определений)	0.10	–
164	541888.15	3215012.70	Метод спутниковых геодезических измерений (определений)	0.10	–
165	541890.66	3215008.40	Метод спутниковых геодезических измерений (определений)	0.10	–
166	541890.47	3215005.73	Метод спутниковых геодезических измерений (определений)	0.10	–
167	541910.90	3214995.21	Метод спутниковых геодезических измерений (определений)	0.10	–
168	542038.17	3214936.17	Метод спутниковых геодезических измерений (определений)	0.10	–
169	542126.09	3214897.64	Метод спутниковых геодезических измерений (определений)	0.10	–
170	542125.47	3214895.66	Метод спутниковых геодезических измерений (определений)	0.10	–
171	542162.16	3214880.53	Метод спутниковых геодезических измерений (определений)	0.10	–
172	542207.41	3214864.65	Метод спутниковых геодезических измерений (определений)	0.10	–
173	542249.25	3214850.39	Метод спутниковых геодезических измерений (определений)	0.10	–
174	542277.80	3214840.00	Метод спутниковых геодезических измерений (определений)	0.10	–
175	542279.50	3214840.47	Метод спутниковых геодезических измерений (определений)	0.10	–
176	542282.87	3214839.45	Метод спутниковых геодезических измерений (определений)	0.10	–
177	542283.65	3214838.10	Метод спутниковых	0.10	–

			геодезических измерений (определений)		
178	542298.57	3214834.24	Метод спутниковых геодезических измерений (определений)	0.10	–
179	542315.66	3214828.79	Метод спутниковых геодезических измерений (определений)	0.10	–
180	542321.68	3214826.87	Метод спутниковых геодезических измерений (определений)	0.10	–
181	542321.98	3214824.68	Метод спутниковых геодезических измерений (определений)	0.10	–
182	542389.08	3214804.74	Метод спутниковых геодезических измерений (определений)	0.10	–
183	542389.35	3214808.06	Метод спутниковых геодезических измерений (определений)	0.10	–
184	542403.57	3214804.31	Метод спутниковых геодезических измерений (определений)	0.10	–
185	542457.49	3214791.89	Метод спутниковых геодезических измерений (определений)	0.10	–
186	542512.97	3214781.81	Метод спутниковых геодезических измерений (определений)	0.10	–
187	542614.45	3214764.85	Метод спутниковых геодезических измерений (определений)	0.10	–
188	542642.17	3214760.59	Метод спутниковых геодезических измерений (определений)	0.10	–
189	542674.11	3214756.24	Метод спутниковых геодезических измерений (определений)	0.10	–
190	542677.52	3214759.57	Метод спутниковых геодезических измерений (определений)	0.10	–
191	542680.60	3214755.90	Метод спутниковых геодезических измерений (определений)	0.10	–
123	542767.00	3214744.76	Метод спутниковых геодезических измерений (определений)	0.10	–
Граница1(3)	–	–	–	–	–
192	548769.08	3217082.93	Метод спутниковых геодезических измерений (определений)	0.10	–
193	548841.11	3217137.36	Метод спутниковых геодезических измерений (определений)	0.10	–
194	548848.98	3217148.30	Метод спутниковых геодезических измерений (определений)	0.10	–
195	548788.99	3217241.74	Метод спутниковых геодезических измерений (определений)	0.10	–
196	548759.17	3217277.90	Метод спутниковых геодезических измерений (определений)	0.10	–
197	548753.12	3217280.41	Метод спутниковых геодезических измерений (определений)	0.10	–
198	548710.43	3217249.77	Метод спутниковых геодезических измерений (определений)	0.10	–

199	548657.68	3217215.06	Метод спутниковых геодезических измерений (определений)	0.10	–
200	548650.87	3217217.50	Метод спутниковых геодезических измерений (определений)	0.10	–
201	548628.74	3217196.56	Метод спутниковых геодезических измерений (определений)	0.10	–
202	548631.93	3217185.51	Метод спутниковых геодезических измерений (определений)	0.10	–
203	548547.77	3217131.49	Метод спутниковых геодезических измерений (определений)	0.10	–
204	548549.09	3217119.76	Метод спутниковых геодезических измерений (определений)	0.10	–
205	548541.75	3217109.33	Метод спутниковых геодезических измерений (определений)	0.10	–
206	548527.85	3217101.24	Метод спутниковых геодезических измерений (определений)	0.10	–
207	548495.42	3217088.10	Метод спутниковых геодезических измерений (определений)	0.10	–
208	548539.43	3217072.47	Метод спутниковых геодезических измерений (определений)	0.10	–
209	548591.90	3217049.93	Метод спутниковых геодезических измерений (определений)	0.10	–
210	548609.70	3217042.28	Метод спутниковых геодезических измерений (определений)	0.10	–
211	548632.53	3217038.38	Метод спутниковых геодезических измерений (определений)	0.10	–
212	548672.04	3217032.60	Метод спутниковых геодезических измерений (определений)	0.10	–
213	548681.43	3217032.39	Метод спутниковых геодезических измерений (определений)	0.10	–
214	548686.00	3217033.21	Метод спутниковых геодезических измерений (определений)	0.10	–
215	548702.31	3217033.74	Метод спутниковых геодезических измерений (определений)	0.10	–
216	548713.45	3217036.65	Метод спутниковых геодезических измерений (определений)	0.10	–
217	548734.43	3217052.04	Метод спутниковых геодезических измерений (определений)	0.10	–
218	548736.59	3217053.20	Метод спутниковых геодезических измерений (определений)	0.10	–
219	548744.55	3217059.59	Метод спутниковых геодезических измерений (определений)	0.10	–
192	548769.08	3217082.93	Метод спутниковых геодезических измерений (определений)	0.10	–
3. Сведения о характерных точках части (частей) границы объекта					
Обозначение	Координаты, м		Метод определения	Средняя	Описание

характерных точек части границы	X	Y	координат характерной точки	квадратическая погрешность положения характерной точки (M_t), м	обозначения точки на местности (при наличии)
1	2	3	4	5	6
–	–	–	–	–	–

Текстовое описание местоположения границ объекта		
Прохождение границы		Описание прохождения границы
от точки	до точки	
1	2	3
Граница1(1)	–	–
1	2	граница проходит в северо-восточном направлении по пастбищным угодьям
2	3	граница проходит в северо-восточном направлении по пастбищным угодьям
3	4	граница проходит в северо-восточном направлении по пастбищным угодьям
4	5	граница проходит в северо-восточном направлении по пастбищным угодьям
5	6	граница проходит в северо-восточном направлении по пастбищным угодьям
6	7	граница проходит в северо-восточном направлении по пастбищным угодьям
7	8	граница проходит в северо-восточном направлении по пастбищным угодьям
8	9	граница проходит в северо-восточном направлении по пастбищным угодьям
9	10	граница проходит в северо-восточном направлении по пастбищным угодьям
10	11	граница проходит в северо-восточном направлении по пастбищным угодьям
11	12	граница проходит в северо-восточном направлении по пастбищным угодьям
12	13	граница проходит в юго-восточном направлении вдоль автомобильной дороги
13	14	граница проходит в юго-восточном направлении вдоль автомобильной дороги
14	15	граница проходит в юго-восточном направлении вдоль автомобильной дороги
15	16	граница проходит в юго-восточном направлении вдоль автомобильной дороги
16	17	граница проходит в юго-восточном направлении вдоль автомобильной дороги
17	18	граница проходит в юго-восточном направлении вдоль автомобильной дороги
18	19	граница проходит в юго-восточном направлении вдоль автомобильной дороги
19	20	граница проходит в юго-восточном направлении вдоль автомобильной дороги
20	21	граница проходит в юго-восточном направлении вдоль автомобильной дороги
21	22	граница проходит в юго-восточном направлении вдоль автомобильной дороги
22	23	граница проходит в юго-восточном направлении вдоль автомобильной дороги
23	24	граница проходит в юго-восточном направлении вдоль автомобильной дороги
24	25	граница проходит в юго-восточном направлении вдоль автомобильной дороги
25	26	граница проходит в юго-восточном направлении вдоль автомобильной дороги
26	27	граница проходит в юго-восточном направлении вдоль автомобильной дороги
27	28	граница проходит в юго-восточном направлении вдоль автомобильной дороги
28	29	граница проходит в юго-восточном направлении вдоль автомобильной дороги
29	30	граница проходит в юго-восточном направлении вдоль автомобильной дороги
30	31	граница проходит в юго-восточном направлении вдоль автомобильной дороги
31	32	граница проходит в юго-восточном направлении вдоль автомобильной дороги
32	33	граница проходит в юго-восточном направлении вдоль автомобильной дороги
33	34	граница проходит в юго-восточном направлении вдоль автомобильной дороги
34	35	граница проходит в юго-восточном направлении вдоль автомобильной дороги
35	36	граница проходит в юго-восточном направлении вдоль автомобильной дороги
36	37	граница проходит в юго-восточном направлении вдоль автомобильной дороги
37	38	граница проходит в юго-восточном направлении вдоль автомобильной дороги
38	39	граница проходит в юго-восточном направлении вдоль автомобильной дороги
39	40	граница проходит в юго-восточном направлении вдоль автомобильной дороги
40	41	граница проходит в юго-восточном направлении вдоль автомобильной дороги
41	42	граница проходит в юго-восточном направлении вдоль автомобильной дороги
42	43	граница проходит в юго-восточном направлении вдоль автомобильной дороги
43	44	граница проходит в юго-восточном направлении вдоль автомобильной дороги
44	45	граница проходит в юго-восточном направлении вдоль автомобильной дороги
45	46	граница проходит в юго-восточном направлении вдоль автомобильной дороги
46	47	граница проходит в юго-восточном направлении вдоль автомобильной дороги
47	48	граница проходит в юго-восточном направлении вдоль автомобильной дороги
48	49	граница проходит в юго-восточном направлении вдоль автомобильной дороги
49	50	граница проходит в юго-восточном направлении вдоль автомобильной дороги

50	51	граница проходит в юго-восточном направлении вдоль автомобильной дороги
51	52	граница проходит в юго-восточном направлении вдоль автомобильной дороги
52	53	граница проходит в юго-восточном направлении вдоль автомобильной дороги
53	54	граница проходит в юго-восточном направлении вдоль автомобильной дороги
54	55	граница проходит в юго-восточном направлении вдоль автомобильной дороги
55	56	граница проходит в юго-восточном направлении вдоль автомобильной дороги
56	57	граница проходит в юго-восточном направлении вдоль автомобильной дороги
57	58	граница проходит в юго-восточном направлении вдоль автомобильной дороги
58	59	граница проходит в юго-восточном направлении вдоль автомобильной дороги
59	60	граница проходит в юго-восточном направлении вдоль автомобильной дороги
60	61	граница проходит в юго-восточном направлении вдоль автомобильной дороги
61	62	граница проходит в юго-восточном направлении вдоль автомобильной дороги
62	63	граница проходит в юго-восточном направлении вдоль автомобильной дороги
63	64	граница проходит в юго-восточном направлении вдоль автомобильной дороги
64	65	граница проходит в юго-восточном направлении вдоль автомобильной дороги
65	66	граница проходит в юго-восточном направлении вдоль автомобильной дороги
66	67	граница проходит в юго-восточном направлении вдоль автомобильной дороги
67	68	граница проходит в юго-восточном направлении вдоль автомобильной дороги
68	69	граница проходит в юго-восточном направлении вдоль автомобильной дороги
69	70	граница проходит в юго-восточном направлении вдоль автомобильной дороги
70	71	граница проходит в юго-восточном направлении вдоль автомобильной дороги
71	72	граница проходит в юго-восточном направлении вдоль автомобильной дороги
72	73	граница проходит в юго-восточном направлении вдоль автомобильной дороги
73	74	граница проходит в юго-восточном направлении вдоль автомобильной дороги
74	75	граница проходит в юго-восточном направлении вдоль автомобильной дороги
75	76	граница проходит в юго-восточном направлении вдоль автомобильной дороги
76	77	граница проходит в юго-восточном направлении вдоль автомобильной дороги
77	78	граница проходит в юго-восточном направлении вдоль автомобильной дороги
78	79	граница проходит в юго-восточном направлении вдоль автомобильной дороги
79	80	граница проходит в юго-восточном направлении вдоль автомобильной дороги
80	81	граница проходит в юго-восточном направлении вдоль автомобильной дороги
81	82	граница проходит в юго-восточном направлении вдоль автомобильной дороги
82	83	граница проходит в юго-восточном направлении вдоль автомобильной дороги
83	84	граница проходит в юго-восточном направлении вдоль автомобильной дороги
84	85	граница проходит в юго-восточном направлении вдоль автомобильной дороги
85	86	граница проходит в юго-восточном направлении вдоль автомобильной дороги
86	87	граница проходит в юго-восточном направлении вдоль автомобильной дороги
87	88	граница проходит в юго-восточном направлении вдоль автомобильной дороги
88	89	граница проходит в юго-восточном направлении вдоль автомобильной дороги
89	90	граница проходит в юго-восточном направлении вдоль пахотных земель
90	91	граница проходит в западном направлении по пастбищным угодьям
91	92	граница проходит в северо-западном направлении вдоль р. Бол. Иргиз
92	93	граница проходит в северо-западном направлении вдоль р. Бол. Иргиз
93	94	граница проходит в северо-западном направлении вдоль р. Бол. Иргиз
94	95	граница проходит в северо-западном направлении вдоль р. Бол. Иргиз
95	96	граница проходит в северо-западном направлении вдоль р. Бол. Иргиз
96	97	граница проходит в северо-западном направлении вдоль р. Бол. Иргиз
97	98	граница проходит в северо-западном направлении вдоль р. Бол. Иргиз
98	99	граница проходит в северо-западном направлении вдоль р. Бол. Иргиз
99	100	граница проходит в северо-западном направлении вдоль р. Бол. Иргиз
100	101	граница проходит в северо-западном направлении вдоль р. Бол. Иргиз
101	102	граница проходит в северо-западном направлении вдоль р. Бол. Иргиз
102	103	граница проходит в северо-западном направлении вдоль р. Бол. Иргиз
103	104	граница проходит в северо-западном направлении вдоль р. Бол. Иргиз
104	105	граница проходит в северо-западном направлении вдоль р. Бол. Иргиз
105	106	граница проходит в северо-западном направлении вдоль р. Бол. Иргиз
106	107	граница проходит в северо-западном направлении вдоль р. Бол. Иргиз

107	108	граница проходит в юго-западном направлении вдоль р. Бол. Иргиз
108	109	граница проходит в юго-западном направлении вдоль р. Бол. Иргиз
109	110	граница проходит в юго-западном направлении вдоль р. Бол. Иргиз
110	111	граница проходит в юго-западном направлении вдоль р. Бол. Иргиз
111	112	граница проходит в юго-западном направлении вдоль р. Бол. Иргиз
112	113	граница проходит в юго-западном направлении вдоль р. Бол. Иргиз
113	114	граница проходит в юго-западном направлении вдоль р. Бол. Иргиз
114	115	граница проходит в северо-восточном направлении по пастбищным угодьям
115	116	граница проходит в северо-восточном направлении по пастбищным угодьям
116	117	граница проходит в северо-восточном направлении по пастбищным угодьям
117	118	граница проходит в северо-восточном направлении по пастбищным угодьям
118	119	граница проходит в северо-западном направлении по пастбищным угодьям
119	120	граница проходит в северо-западном направлении по пастбищным угодьям
120	121	граница проходит в северо-западном направлении по пастбищным угодьям
121	122	граница проходит в северо-восточном направлении по пастбищным угодьям
122	1	граница проходит в северо-восточном направлении по пастбищным угодьям
Граница1(2)	–	–
123	124	граница проходит в северо-восточном направлении по пастбищным угодьям
124	125	граница проходит в северо-восточном направлении по пастбищным угодьям
125	126	граница проходит в юго-восточном направлении по пастбищным угодьям
126	127	граница проходит в юго-восточном направлении по пастбищным угодьям
127	128	граница проходит в юго-западном направлении вдоль пахотных земель
128	129	граница проходит в юго-западном направлении вдоль пахотных земель
129	130	граница проходит в юго-западном направлении вдоль пахотных земель
130	131	граница проходит в юго-западном направлении вдоль пахотных земель
131	132	граница проходит в юго-западном направлении вдоль пахотных земель
132	133	граница проходит в юго-западном направлении вдоль пахотных земель
133	134	граница проходит в юго-западном направлении вдоль пахотных земель
134	135	граница проходит в юго-западном направлении вдоль пахотных земель
135	136	граница проходит в юго-западном направлении вдоль пахотных земель
136	137	граница проходит в юго-западном направлении вдоль пахотных земель
137	138	граница проходит в юго-западном направлении вдоль пахотных земель
138	139	граница проходит в северо-западном направлении вдоль автомобильной дороги
139	140	граница проходит в северо-западном направлении вдоль автомобильной дороги
140	141	граница проходит в северо-западном направлении вдоль автомобильной дороги
141	142	граница проходит в северо-западном направлении вдоль автомобильной дороги
142	143	граница проходит в северо-западном направлении вдоль автомобильной дороги
143	144	граница проходит в северо-западном направлении вдоль автомобильной дороги
144	145	граница проходит в северо-западном направлении вдоль автомобильной дороги
145	146	граница проходит в северо-западном направлении вдоль автомобильной дороги
146	147	граница проходит в северо-западном направлении вдоль автомобильной дороги
147	148	граница проходит в северо-западном направлении вдоль автомобильной дороги
148	149	граница проходит в северо-западном направлении вдоль автомобильной дороги
149	150	граница проходит в северо-западном направлении вдоль автомобильной дороги
150	151	граница проходит в северо-западном направлении вдоль автомобильной дороги
151	152	граница проходит в северо-западном направлении вдоль автомобильной дороги
152	153	граница проходит в северо-западном направлении вдоль автомобильной дороги
153	154	граница проходит в северо-западном направлении вдоль автомобильной дороги
154	155	граница проходит в северо-западном направлении вдоль автомобильной дороги
155	156	граница проходит в северо-западном направлении вдоль автомобильной дороги
156	157	граница проходит в северо-западном направлении вдоль автомобильной дороги
157	158	граница проходит в северо-западном направлении вдоль автомобильной дороги
158	159	граница проходит в северо-западном направлении вдоль автомобильной дороги
159	160	граница проходит в северо-западном направлении вдоль автомобильной дороги
160	161	граница проходит в северо-западном направлении вдоль автомобильной дороги
161	162	граница проходит в северо-западном направлении вдоль автомобильной дороги
162	163	граница проходит в северо-западном направлении вдоль автомобильной дороги

163	164	граница проходит в северо-западном направлении вдоль автомобильной дороги
164	165	граница проходит в северо-западном направлении вдоль автомобильной дороги
165	166	граница проходит в северо-западном направлении вдоль автомобильной дороги
166	167	граница проходит в северо-западном направлении вдоль автомобильной дороги
167	168	граница проходит в северо-западном направлении вдоль автомобильной дороги
168	169	граница проходит в северо-западном направлении вдоль автомобильной дороги
169	170	граница проходит в северо-западном направлении вдоль автомобильной дороги
170	171	граница проходит в северо-западном направлении вдоль автомобильной дороги
171	172	граница проходит в северо-западном направлении вдоль автомобильной дороги
172	173	граница проходит в северо-западном направлении вдоль автомобильной дороги
173	174	граница проходит в северо-западном направлении вдоль автомобильной дороги
174	175	граница проходит в северо-западном направлении вдоль автомобильной дороги
175	176	граница проходит в северо-западном направлении вдоль автомобильной дороги
176	177	граница проходит в северо-западном направлении вдоль автомобильной дороги
177	178	граница проходит в северо-западном направлении вдоль автомобильной дороги
178	179	граница проходит в северо-западном направлении вдоль автомобильной дороги
179	180	граница проходит в северо-западном направлении вдоль автомобильной дороги
180	181	граница проходит в северо-западном направлении вдоль автомобильной дороги
181	182	граница проходит в северо-западном направлении вдоль автомобильной дороги
182	183	граница проходит в северо-западном направлении вдоль автомобильной дороги
183	184	граница проходит в северо-западном направлении вдоль автомобильной дороги
184	185	граница проходит в северо-западном направлении вдоль автомобильной дороги
185	186	граница проходит в северо-западном направлении вдоль автомобильной дороги
186	187	граница проходит в северо-западном направлении вдоль автомобильной дороги
187	188	граница проходит в северо-западном направлении вдоль автомобильной дороги
188	189	граница проходит в северо-западном направлении вдоль автомобильной дороги
189	190	граница проходит в северо-западном направлении вдоль автомобильной дороги
190	191	граница проходит в северо-западном направлении вдоль автомобильной дороги
191	123	граница проходит в северо-западном направлении вдоль автомобильной дороги
Граница1(3)	–	–
192	193	граница проходит в северо-восточном направлении по пастбищным угодьям
193	194	граница проходит в северо-восточном направлении по пастбищным угодьям
194	195	граница проходит в юго-восточном направлении по пастбищным угодьям
195	196	граница проходит в юго-восточном направлении по пастбищным угодьям
196	197	граница проходит в юго-восточном направлении по пастбищным угодьям
197	198	граница проходит в юго-западном направлении по пастбищным угодьям
198	199	граница проходит в юго-западном направлении по пастбищным угодьям
199	200	граница проходит в юго-западном направлении по пастбищным угодьям
200	201	граница проходит в юго-западном направлении по пастбищным угодьям
201	202	граница проходит в юго-западном направлении по пастбищным угодьям
202	203	граница проходит в юго-западном направлении по пастбищным угодьям
203	204	граница проходит в юго-западном направлении по пастбищным угодьям
204	205	граница проходит в юго-западном направлении по пастбищным угодьям
205	206	граница проходит в юго-западном направлении по пастбищным угодьям
206	207	граница проходит в юго-западном направлении по пастбищным угодьям
207	208	граница проходит в северо-западном направлении вдоль пахотных земель
208	209	граница проходит в северо-западном направлении вдоль пахотных земель
209	210	граница проходит в северо-западном направлении вдоль пахотных земель
210	211	граница проходит в северо-западном направлении вдоль пахотных земель
211	212	граница проходит в северо-западном направлении вдоль пахотных земель
212	213	граница проходит в северо-западном направлении вдоль пахотных земель
213	214	граница проходит в северо-восточном направлении по пастбищным угодьям
214	215	граница проходит в северо-восточном направлении по пастбищным угодьям
215	216	граница проходит в северо-восточном направлении по пастбищным угодьям
216	217	граница проходит в северо-восточном направлении по пастбищным угодьям
217	218	граница проходит в северо-восточном направлении по пастбищным угодьям
218	219	граница проходит в северо-восточном направлении по пастбищным угодьям

219	192	граница проходит в северо-восточном направлении по пастбищным угодьям

Раздел 4	Лист №

План границ объекта



Обзорная схема



Масштаб 1:50000

Условные обозначения:

- граница МО
- граница объекта
- характерные точки границ объекта

Раздел 4	Лист №1

План границ объекта



Масштаб 1:25000

Условные обозначения:

- граница МО
- граница объекта
- характерные точки границ объекта

Раздел 4	Лист №2

План границ объекта

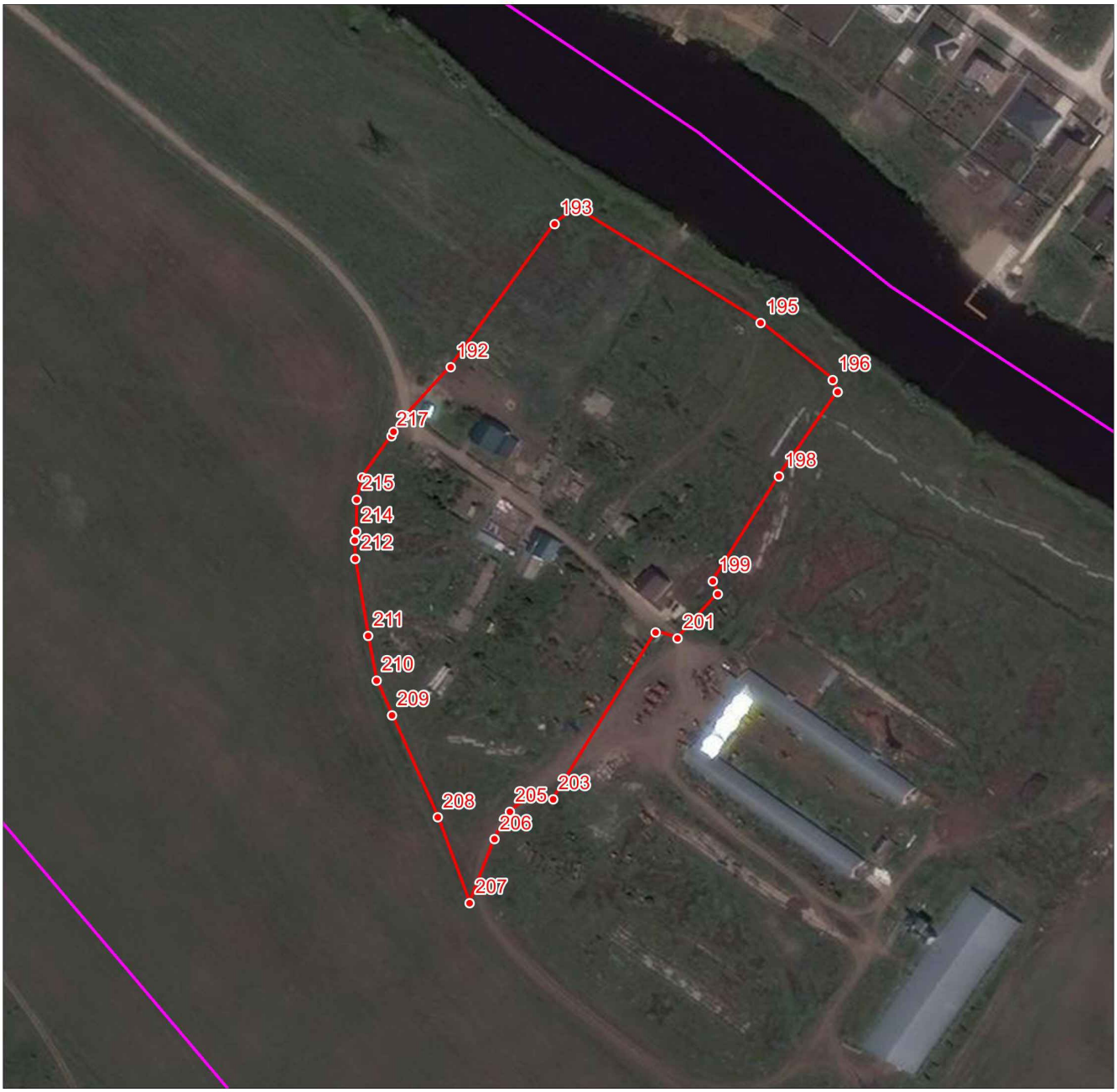

Масштаб 1:3000

Условные обозначения:

- граница МО
- граница объекта
- характерные точки границ объекта

Подпись_____ Дата "___"_____г.

Приложение 15
к решению Собрания
Балаковского муниципального района
Саратовской области
от 09 декабря 2022 года № 41-437

ОПИСАНИЕ МЕСТОПОЛОЖЕНИЯ ГРАНИЦ
Граница населенного пункта с. Сухой Отрог Быково-Отрогского муниципального образования Балаковскогомуниципального района Саратовской области
(наименование объекта, местоположение границ которого описано (далее - объект))

Раздел 1

Сведения об объекте		
№ п/п	Характеристики объекта	Описание характеристик
1	2	3
1	Местоположение объекта	413833, Саратовская обл., Балаковский р-н, Сухой Отрог с
2	Площадь объекта +/- величина погрешности определения площади (Р+/- Дельта Р)	–
3	Иные характеристики объекта	–

Раздел 2

Сведения о местоположении границ объекта					
1. Система координат МСК-64, зона 3					
2. Сведения о характерных точках границ объекта					
Обозначение характерных точек границ	Координаты, м		Метод определения координат характерной точки	Средняя квадратическая погрешность положения характерной точки (M_t), м	Описание обозначения точки на местности (при наличии)
	X	Y			
1	2	3	4	5	6
Граница1(1)	–	–	–	–	–
1	537108.50	3238749.10	Метод спутниковых геодезических измерений (определений)	0.10	–
2	537288.31	3239554.61	Метод спутниковых геодезических измерений (определений)	0.10	–
3	537423.02	3240171.51	Метод спутниковых геодезических измерений (определений)	0.10	–
4	537444.27	3240294.47	Метод спутниковых геодезических измерений (определений)	0.10	–
5	537458.49	3240353.40	Метод спутниковых геодезических измерений (определений)	0.10	–
6	537464.93	3240355.52	Метод спутниковых геодезических измерений (определений)	0.10	–
7	537471.18	3240356.00	Метод спутниковых геодезических измерений (определений)	0.10	–
8	537480.71	3240362.69	Метод спутниковых геодезических измерений (определений)	0.10	–
9	537480.48	3240369.94	Метод спутниковых геодезических измерений (определений)	0.10	–
10	537489.55	3240375.40	Метод спутниковых геодезических измерений (определений)	0.10	–
11	537498.84	3240385.82	Метод спутниковых геодезических измерений (определений)	0.10	–
12	537504.65	3240394.26	Метод спутниковых геодезических измерений (определений)	0.10	–
13	537505.86	3240399.57	Метод спутниковых геодезических измерений (определений)	0.10	–
14	537497.24	3240410.00	Метод спутниковых геодезических измерений (определений)	0.10	–
15	537461.94	3240701.16	Метод спутниковых геодезических измерений (определений)	0.10	–
16	537403.85	3241501.84	Метод спутниковых геодезических измерений (определений)	0.10	–
17	537388.11	3241628.83	Метод спутниковых	0.10	–

			геодезических измерений (определений)		
18	537335.28	3241662.89	Метод спутниковых геодезических измерений (определений)	0.10	–
19	537267.52	3241716.61	Метод спутниковых геодезических измерений (определений)	0.10	–
20	537186.23	3241771.74	Метод спутниковых геодезических измерений (определений)	0.10	–
21	537087.03	3241839.20	Метод спутниковых геодезических измерений (определений)	0.10	–
22	537022.78	3241888.60	Метод спутниковых геодезических измерений (определений)	0.10	–
23	536972.71	3241919.42	Метод спутниковых геодезических измерений (определений)	0.10	–
24	536945.35	3241924.65	Метод спутниковых геодезических измерений (определений)	0.10	–
25	536821.70	3241947.93	Метод спутниковых геодезических измерений (определений)	0.10	–
26	536764.63	3241954.23	Метод спутниковых геодезических измерений (определений)	0.10	–
27	536724.64	3241964.97	Метод спутниковых геодезических измерений (определений)	0.10	–
28	536722.77	3242048.57	Метод спутниковых геодезических измерений (определений)	0.10	–
29	536741.74	3242123.07	Метод спутниковых геодезических измерений (определений)	0.10	–
30	536620.93	3242302.02	Метод спутниковых геодезических измерений (определений)	0.10	–
31	536393.22	3242339.48	Метод спутниковых геодезических измерений (определений)	0.10	–
32	536022.02	3242408.59	Метод спутниковых геодезических измерений (определений)	0.10	–
33	535935.96	3242300.32	Метод спутниковых геодезических измерений (определений)	0.10	–
34	536042.03	3242193.21	Метод спутниковых геодезических измерений (определений)	0.10	–
35	536119.63	3242092.33	Метод спутниковых геодезических измерений (определений)	0.10	–
36	536233.59	3241904.91	Метод спутниковых геодезических измерений (определений)	0.10	–
37	536268.52	3241782.25	Метод спутниковых геодезических измерений (определений)	0.10	–
38	536287.36	3241698.56	Метод спутниковых геодезических измерений (определений)	0.10	–
39	536294.96	3241617.37	Метод спутниковых геодезических измерений	0.10	–

			(определений)		
40	536292.76	3241548.04	Метод спутниковых геодезических измерений (определений)	0.10	–
41	536271.44	3241462.58	Метод спутниковых геодезических измерений (определений)	0.10	–
42	536239.89	3241332.09	Метод спутниковых геодезических измерений (определений)	0.10	–
43	536181.39	3241196.78	Метод спутниковых геодезических измерений (определений)	0.10	–
44	536125.07	3241063.81	Метод спутниковых геодезических измерений (определений)	0.10	–
45	536102.90	3241010.44	Метод спутниковых геодезических измерений (определений)	0.10	–
46	536102.74	3240988.85	Метод спутниковых геодезических измерений (определений)	0.10	–
47	536030.26	3240884.18	Метод спутниковых геодезических измерений (определений)	0.10	–
48	535959.35	3240802.49	Метод спутниковых геодезических измерений (определений)	0.10	–
49	535878.51	3240725.64	Метод спутниковых геодезических измерений (определений)	0.10	–
50	535842.09	3240697.16	Метод спутниковых геодезических измерений (определений)	0.10	–
51	535802.87	3240673.60	Метод спутниковых геодезических измерений (определений)	0.10	–
52	535754.91	3240646.63	Метод спутниковых геодезических измерений (определений)	0.10	–
53	535720.59	3240626.43	Метод спутниковых геодезических измерений (определений)	0.10	–
54	535660.03	3240598.21	Метод спутниковых геодезических измерений (определений)	0.10	–
55	535605.95	3240577.77	Метод спутниковых геодезических измерений (определений)	0.10	–
56	535559.47	3240565.13	Метод спутниковых геодезических измерений (определений)	0.10	–
57	535477.39	3240547.66	Метод спутниковых геодезических измерений (определений)	0.10	–
58	535374.44	3240531.60	Метод спутниковых геодезических измерений (определений)	0.10	–
59	535322.07	3240511.94	Метод спутниковых геодезических измерений (определений)	0.10	–
60	535292.93	3240500.18	Метод спутниковых геодезических измерений (определений)	0.10	–
61	535280.82	3240491.86	Метод спутниковых геодезических измерений (определений)	0.10	–

62	535175.71	3240422.57	Метод спутниковых геодезических измерений (определений)	0.10	–
63	535118.16	3240357.75	Метод спутниковых геодезических измерений (определений)	0.10	–
64	535052.96	3240293.63	Метод спутниковых геодезических измерений (определений)	0.10	–
65	534965.79	3240229.45	Метод спутниковых геодезических измерений (определений)	0.10	–
66	534898.89	3240193.91	Метод спутниковых геодезических измерений (определений)	0.10	–
67	534821.68	3240162.99	Метод спутниковых геодезических измерений (определений)	0.10	–
68	534707.09	3240147.29	Метод спутниковых геодезических измерений (определений)	0.10	–
69	534738.71	3240114.07	Метод спутниковых геодезических измерений (определений)	0.10	–
70	534759.39	3240095.07	Метод спутниковых геодезических измерений (определений)	0.10	–
71	534814.88	3240024.70	Метод спутниковых геодезических измерений (определений)	0.10	–
72	534872.90	3239984.08	Метод спутниковых геодезических измерений (определений)	0.10	–
73	534962.02	3239939.74	Метод спутниковых геодезических измерений (определений)	0.10	–
74	534989.95	3239916.51	Метод спутниковых геодезических измерений (определений)	0.10	–
75	535016.39	3239898.23	Метод спутниковых геодезических измерений (определений)	0.10	–
76	535033.32	3239872.78	Метод спутниковых геодезических измерений (определений)	0.10	–
77	535218.87	3239755.72	Метод спутниковых геодезических измерений (определений)	0.10	–
78	535289.06	3239693.28	Метод спутниковых геодезических измерений (определений)	0.10	–
79	535409.45	3239580.95	Метод спутниковых геодезических измерений (определений)	0.10	–
80	535521.44	3239467.12	Метод спутниковых геодезических измерений (определений)	0.10	–
81	535540.92	3239478.58	Метод спутниковых геодезических измерений (определений)	0.10	–
82	535495.55	3239828.22	Метод спутниковых геодезических измерений (определений)	0.10	–
83	535487.33	3239875.28	Метод спутниковых геодезических измерений (определений)	0.10	–
84	535915.17	3240042.01	Метод спутниковых	0.10	–

			геодезических измерений (определений)		
85	536553.99	3240087.80	Метод спутниковых геодезических измерений (определений)	0.10	–
86	536828.34	3240111.38	Метод спутниковых геодезических измерений (определений)	0.10	–
87	536839.35	3240111.65	Метод спутниковых геодезических измерений (определений)	0.10	–
88	536854.74	3240090.08	Метод спутниковых геодезических измерений (определений)	0.10	–
89	536878.96	3239696.82	Метод спутниковых геодезических измерений (определений)	0.10	–
90	536873.27	3239641.22	Метод спутниковых геодезических измерений (определений)	0.10	–
91	536872.00	3239621.55	Метод спутниковых геодезических измерений (определений)	0.10	–
92	536875.99	3239563.99	Метод спутниковых геодезических измерений (определений)	0.10	–
93	536883.91	3239448.48	Метод спутниковых геодезических измерений (определений)	0.10	–
94	536881.31	3239445.58	Метод спутниковых геодезических измерений (определений)	0.10	–
95	536884.34	3239443.43	Метод спутниковых геодезических измерений (определений)	0.10	–
96	536887.66	3239399.01	Метод спутниковых геодезических измерений (определений)	0.10	–
97	536884.61	3239394.71	Метод спутниковых геодезических измерений (определений)	0.10	–
98	536888.33	3239391.80	Метод спутниковых геодезических измерений (определений)	0.10	–
99	536891.13	3239347.12	Метод спутниковых геодезических измерений (определений)	0.10	–
100	536888.70	3239343.92	Метод спутниковых геодезических измерений (определений)	0.10	–
101	536891.19	3239341.22	Метод спутниковых геодезических измерений (определений)	0.10	–
102	536905.25	3239154.91	Метод спутниковых геодезических измерений (определений)	0.10	–
103	536927.87	3238836.64	Метод спутниковых геодезических измерений (определений)	0.10	–
104	536933.43	3238737.19	Метод спутниковых геодезических измерений (определений)	0.10	–
105	536959.76	3238738.98	Метод спутниковых геодезических измерений (определений)	0.10	–
106	536961.85	3238739.13	Метод спутниковых геодезических измерений	0.10	–

			(определений)		
1	537108.50	3238749.10	Метод спутниковых геодезических измерений (определений)	0.10	–
Граница1(2)	–	–	–	–	–
107	535163.71	3248375.93	Метод спутниковых геодезических измерений (определений)	0.10	–
108	535127.94	3248433.14	Метод спутниковых геодезических измерений (определений)	0.10	–
109	535065.03	3248546.92	Метод спутниковых геодезических измерений (определений)	0.10	–
110	535021.14	3248626.36	Метод спутниковых геодезических измерений (определений)	0.10	–
111	534963.26	3248739.47	Метод спутниковых геодезических измерений (определений)	0.10	–
112	534788.01	3248678.65	Метод спутниковых геодезических измерений (определений)	0.10	–
113	534725.63	3248671.52	Метод спутниковых геодезических измерений (определений)	0.10	–
114	534699.64	3248671.14	Метод спутниковых геодезических измерений (определений)	0.10	–
115	534702.15	3248600.22	Метод спутниковых геодезических измерений (определений)	0.10	–
116	534709.91	3248567.68	Метод спутниковых геодезических измерений (определений)	0.10	–
117	534729.64	3248503.12	Метод спутниковых геодезических измерений (определений)	0.10	–
118	534760.81	3248414.87	Метод спутниковых геодезических измерений (определений)	0.10	–
119	534788.36	3248332.84	Метод спутниковых геодезических измерений (определений)	0.10	–
120	534833.52	3248226.77	Метод спутниковых геодезических измерений (определений)	0.10	–
121	534874.42	3248242.55	Метод спутниковых геодезических измерений (определений)	0.10	–
122	535020.41	3248306.55	Метод спутниковых геодезических измерений (определений)	0.10	–
107	535163.71	3248375.93	Метод спутниковых геодезических измерений (определений)	0.10	–

3. Сведения о характерных точках части (частей) границы объекта

Обозначение характерных точек части границы	Координаты, м		Метод определения координат характерной точки	Средняя квадратическая погрешность положения характерной точки (M_t), м	Описание обозначения точки на местности (при наличии)
	X	Y			
1	2	3	4	5	6
–	–	–	–	–	–

Текстовое описание местоположения границ объекта		
Прохождение границы		Описание прохождения границы
от точки	до точки	
1	2	3
Граница1(1)	–	–
1	2	граница проходит в северо-восточном направлении вдоль лесополосы
2	3	граница проходит в северо-восточном направлении вдоль лесополосы
3	4	граница проходит в северо-восточном направлении вдоль лесополосы
4	5	граница проходит в северо-восточном направлении вдоль лесополосы
5	6	граница проходит в северо-восточном направлении вдоль автомобильной дороги
6	7	граница проходит в северо-восточном направлении вдоль автомобильной дороги
7	8	граница проходит в северо-восточном направлении вдоль автомобильной дороги
8	9	граница проходит в северо-восточном направлении вдоль автомобильной дороги
9	10	граница проходит в северо-восточном направлении вдоль автомобильной дороги
10	11	граница проходит в северо-восточном направлении вдоль автомобильной дороги
11	12	граница проходит в северо-восточном направлении вдоль автомобильной дороги
12	13	граница проходит в северо-восточном направлении вдоль автомобильной дороги
13	14	граница проходит в юго-восточном направлении пересекая автомобильную дорогу
14	15	граница проходит в юго-восточном направлении вдоль Саратовского канала
15	16	граница проходит в юго-восточном направлении вдоль Саратовского канала
16	17	граница проходит в юго-восточном направлении вдоль Саратовского канала
17	18	граница проходит в юго-восточном направлении по пастбищным угодьям
18	19	граница проходит в юго-восточном направлении по пастбищным угодьям
19	20	граница проходит в юго-восточном направлении по пастбищным угодьям
20	21	граница проходит в юго-восточном направлении по пастбищным угодьям
21	22	граница проходит в юго-восточном направлении по пастбищным угодьям
22	23	граница проходит в юго-восточном направлении по пастбищным угодьям
23	24	граница проходит в юго-восточном направлении по пастбищным угодьям
24	25	граница проходит в юго-восточном направлении по пастбищным угодьям
25	26	граница проходит в юго-восточном направлении по пастбищным угодьям
26	27	граница проходит в юго-восточном направлении по пастбищным угодьям
27	28	граница проходит в юго-восточном направлении по пастбищным угодьям
28	29	граница проходит в юго-восточном направлении по пастбищным угодьям
29	30	граница проходит в юго-восточном направлении по пастбищным угодьям
30	31	граница проходит в юго-восточном направлении по пастбищным угодьям
31	32	граница проходит в юго-восточном направлении по пастбищным угодьям
32	33	граница проходит в юго-западном направлении по пастбищным угодьям
33	34	граница проходит в северо-западном направлении вдоль р. Бол. Иргиз
34	35	граница проходит в северо-западном направлении вдоль р. Бол. Иргиз
35	36	граница проходит в северо-западном направлении вдоль р. Бол. Иргиз
36	37	граница проходит в северо-западном направлении вдоль р. Бол. Иргиз
37	38	граница проходит в северо-западном направлении вдоль р. Бол. Иргиз
38	39	граница проходит в северо-западном направлении вдоль р. Бол. Иргиз
39	40	граница проходит в северо-западном направлении вдоль р. Бол. Иргиз
40	41	граница проходит в юго-западном направлении вдоль р. Бол. Иргиз
41	42	граница проходит в юго-западном направлении вдоль р. Бол. Иргиз
42	43	граница проходит в юго-западном направлении вдоль р. Бол. Иргиз
43	44	граница проходит в юго-западном направлении вдоль р. Бол. Иргиз
44	45	граница проходит в юго-западном направлении вдоль р. Бол. Иргиз
45	46	граница проходит в юго-западном направлении вдоль р. Бол. Иргиз
46	47	граница проходит в юго-западном направлении вдоль р. Бол. Иргиз
47	48	граница проходит в юго-западном направлении вдоль р. Бол. Иргиз
48	49	граница проходит в юго-западном направлении вдоль р. Бол. Иргиз
49	50	граница проходит в юго-западном направлении вдоль р. Бол. Иргиз

50	51	граница проходит в юго-западном направлении вдоль р. Бол. Иргиз
51	52	граница проходит в юго-западном направлении вдоль р. Бол. Иргиз
52	53	граница проходит в юго-западном направлении вдоль р. Бол. Иргиз
53	54	граница проходит в юго-западном направлении вдоль р. Бол. Иргиз
54	55	граница проходит в юго-западном направлении вдоль р. Бол. Иргиз
55	56	граница проходит в юго-западном направлении вдоль р. Бол. Иргиз
56	57	граница проходит в юго-западном направлении вдоль р. Бол. Иргиз
57	58	граница проходит в юго-западном направлении вдоль р. Бол. Иргиз
58	59	граница проходит в юго-западном направлении вдоль р. Бол. Иргиз
59	60	граница проходит в юго-западном направлении вдоль р. Бол. Иргиз
60	61	граница проходит в юго-западном направлении вдоль р. Бол. Иргиз
61	62	граница проходит в юго-западном направлении вдоль р. Бол. Иргиз
62	63	граница проходит в юго-западном направлении вдоль р. Бол. Иргиз
63	64	граница проходит в юго-западном направлении вдоль р. Бол. Иргиз
64	65	граница проходит в юго-западном направлении вдоль р. Бол. Иргиз
65	66	граница проходит в юго-западном направлении вдоль р. Бол. Иргиз
66	67	граница проходит в юго-западном направлении вдоль р. Бол. Иргиз
67	68	граница проходит в юго-западном направлении вдоль р. Бол. Иргиз
68	69	граница проходит в северо-западном направлении по пастбищным угодьям
69	70	граница проходит в северо-западном направлении по пастбищным угодьям
70	71	граница проходит в северо-западном направлении по пастбищным угодьям
71	72	граница проходит в северо-западном направлении по пастбищным угодьям
72	73	граница проходит в северо-западном направлении по пастбищным угодьям
73	74	граница проходит в северо-западном направлении по пастбищным угодьям
74	75	граница проходит в северо-западном направлении по пастбищным угодьям
75	76	граница проходит в северо-западном направлении по пастбищным угодьям
76	77	граница проходит в северо-западном направлении по пастбищным угодьям
77	78	граница проходит в северо-западном направлении по пастбищным угодьям
78	79	граница проходит в северо-западном направлении по пастбищным угодьям
79	80	граница проходит в северо-западном направлении по пастбищным угодьям
80	81	граница проходит в северо-восточном направлении по пастбищным угодьям
81	82	граница проходит в юго-восточном направлении вдоль автомобильной дороги
82	83	граница проходит в юго-восточном направлении вдоль автомобильной дороги
83	84	граница проходит в северо-восточном направлении по пастбищным угодьям
84	85	граница проходит в северном направлении по пастбищным угодьям
85	86	граница проходит в северном направлении по пастбищным угодьям
86	87	граница проходит в северном направлении по пастбищным угодьям
87	88	граница проходит в северо-западном направлении вдоль автомобильной дороги
88	89	граница проходит в северо-западном направлении вдоль автомобильной дороги
89	90	граница проходит в северо-западном направлении вдоль автомобильной дороги
90	91	граница проходит в северо-западном направлении вдоль автомобильной дороги
91	92	граница проходит в северо-западном направлении вдоль автомобильной дороги
92	93	граница проходит в северо-западном направлении вдоль автомобильной дороги
93	94	граница проходит в северо-западном направлении вдоль автомобильной дороги
94	95	граница проходит в северо-западном направлении вдоль автомобильной дороги
95	96	граница проходит в северо-западном направлении вдоль автомобильной дороги
96	97	граница проходит в северо-западном направлении вдоль автомобильной дороги
97	98	граница проходит в северо-западном направлении вдоль автомобильной дороги
98	99	граница проходит в северо-западном направлении вдоль автомобильной дороги
99	100	граница проходит в северо-западном направлении вдоль автомобильной дороги
100	101	граница проходит в северо-западном направлении вдоль автомобильной дороги
101	102	граница проходит в северо-западном направлении вдоль автомобильной дороги
102	103	граница проходит в северо-западном направлении вдоль автомобильной дороги
103	104	граница проходит в северо-западном направлении вдоль автомобильной дороги
104	105	граница проходит в северном направлении пересекая автомобильную дорогу
105	106	граница проходит в северном направлении по пастбищным угодьям
106	1	граница проходит в северном направлении по пастбищным угодьям

Граница1(2)	–	–
107	108	граница проходит в юго-восточном направлении по пастбищным угодьям
108	109	граница проходит в юго-восточном направлении по пастбищным угодьям
109	110	граница проходит в юго-восточном направлении по пастбищным угодьям
110	111	граница проходит в юго-восточном направлении по пастбищным угодьям
111	112	граница проходит в юго-западном направлении по пастбищным угодьям
112	113	граница проходит в юго-западном направлении по пастбищным угодьям
113	114	граница проходит в юго-западном направлении по пастбищным угодьям
114	115	граница проходит в северо-западном направлении вдоль р. Бол. Иргиз
115	116	граница проходит в северо-западном направлении вдоль р. Бол. Иргиз
116	117	граница проходит в северо-западном направлении вдоль р. Бол. Иргиз
117	118	граница проходит в северо-западном направлении вдоль р. Бол. Иргиз
118	119	граница проходит в северо-западном направлении вдоль р. Бол. Иргиз
119	120	граница проходит в северо-западном направлении вдоль р. Бол. Иргиз
120	121	граница проходит в северо-восточном направлении по пастбищным угодьям
121	122	граница проходит в северо-восточном направлении по пастбищным угодьям
122	107	граница проходит в северо-восточном направлении по пастбищным угодьям

Раздел 4	Лист №

План границ объекта



Обзорная схема

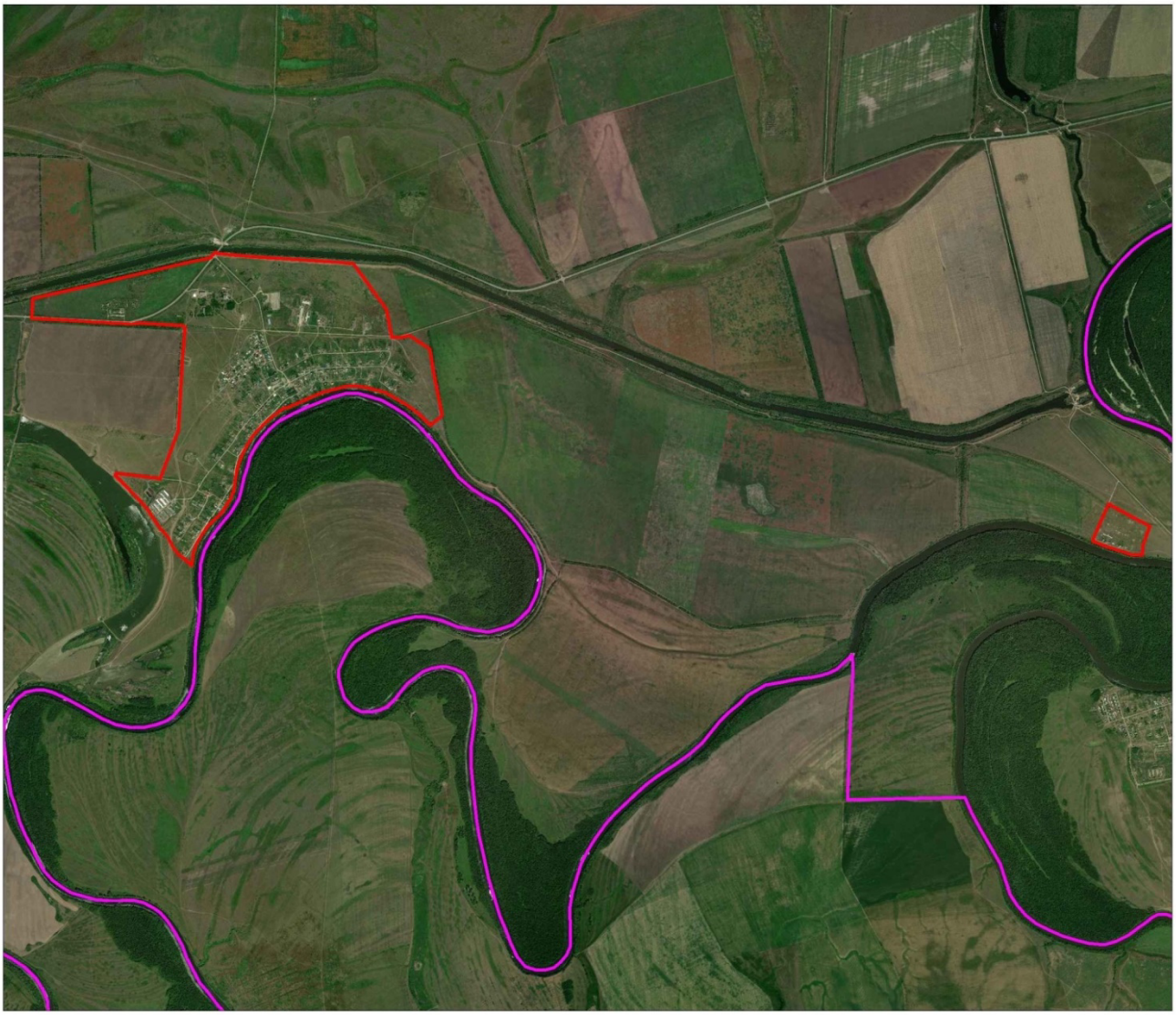

Масштаб 1:55000

Условные обозначения:

- граница МО
- граница объекта

Раздел 4	Лист №1

План границ объекта



Масштаб 1:25000

Условные обозначения:

- граница МО
- граница объекта
- характерные точки границ объекта

Раздел 4	Лист №2

План границ объекта



Масштаб 1:15000

Условные обозначения:

- граница МО
- граница объекта
- характерные точки границ объекта

Подпись_____ Дата "___"_____г.

Приложение 16
к решению Собрания
Балаковского муниципального района
Саратовской области
от 09 декабря 2022 года № 41-437

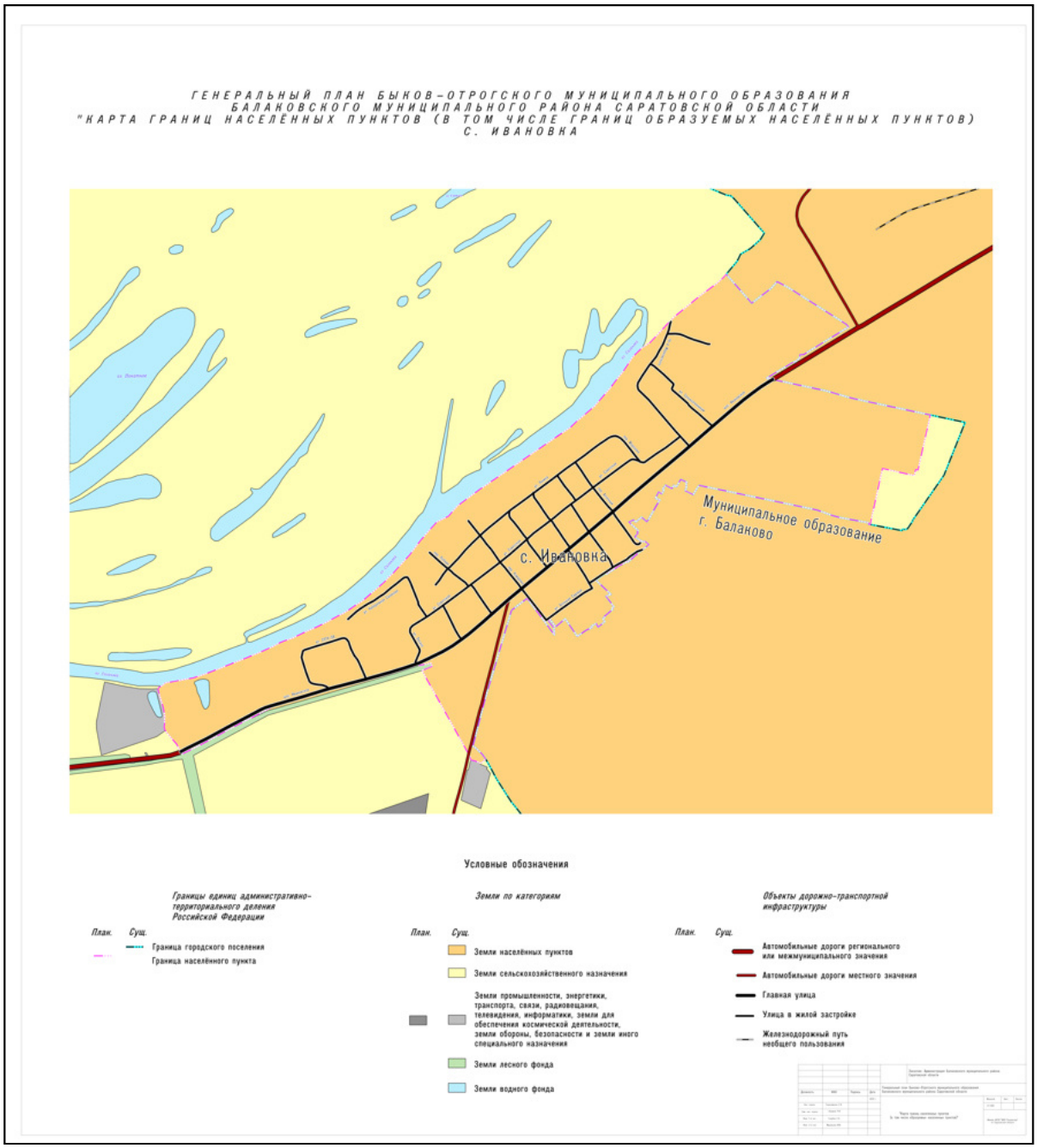

Приложение 17
к решению Собрания
Балаковского муниципального района
Саратовской области
от 09 декабря 2022 года № 41-437

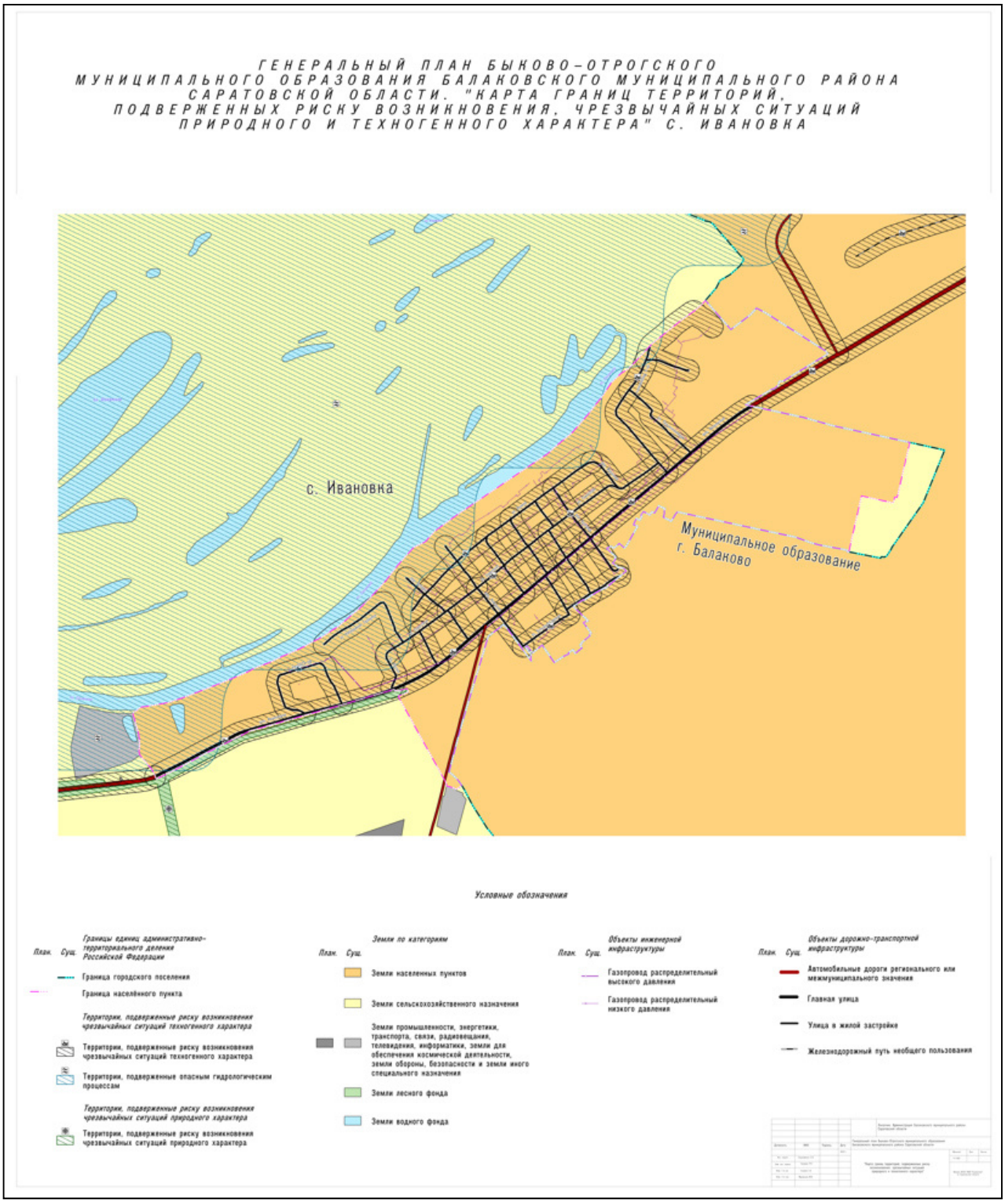

Приложение 18
к решению Собрания
Балаковского муниципального района
Саратовской области
от 09 декабря 2022 года № 41-437

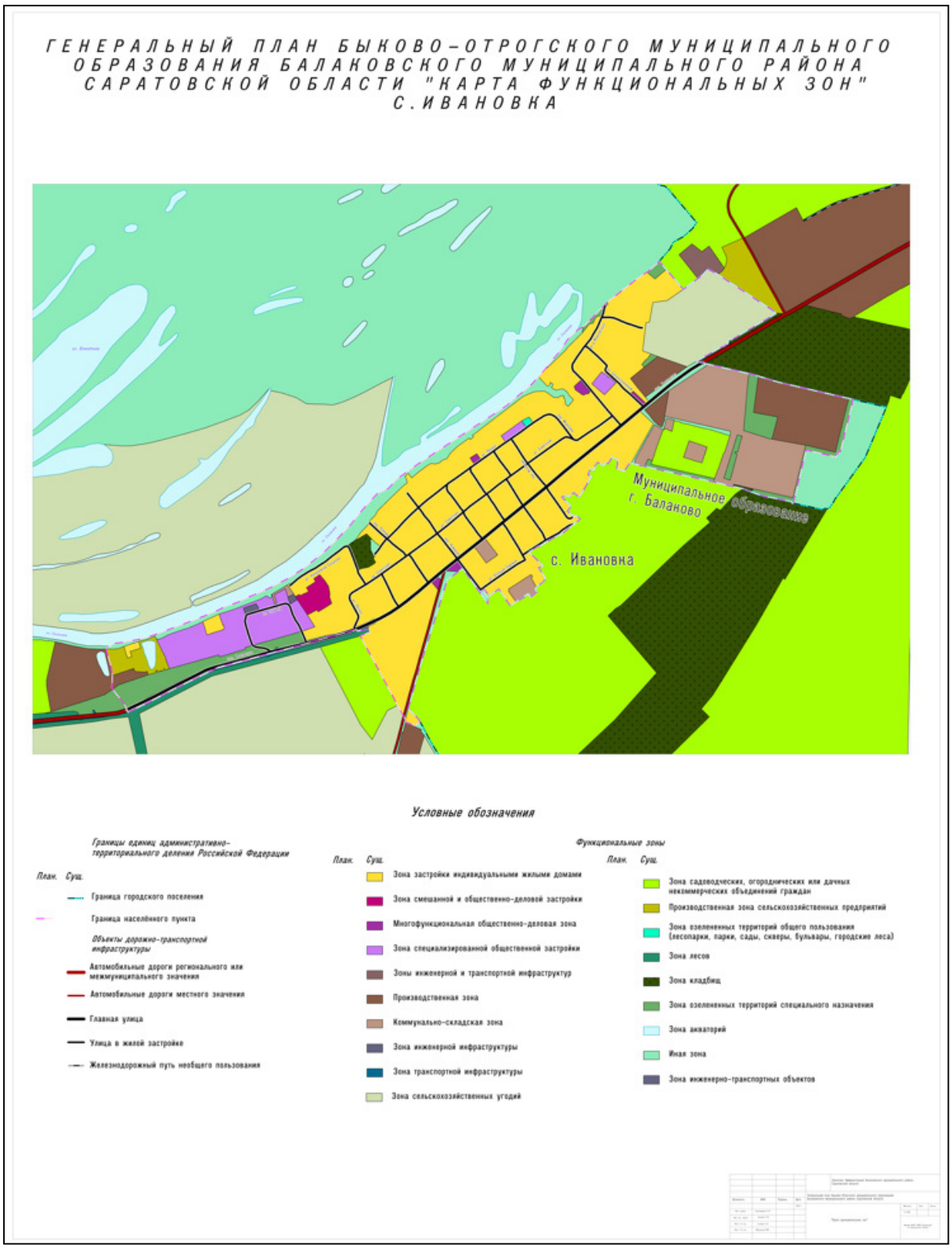

Приложение 19
к решению Собрания
Балаковского муниципального района
Саратовской области
от 09 декабря 2022 года № 41-437

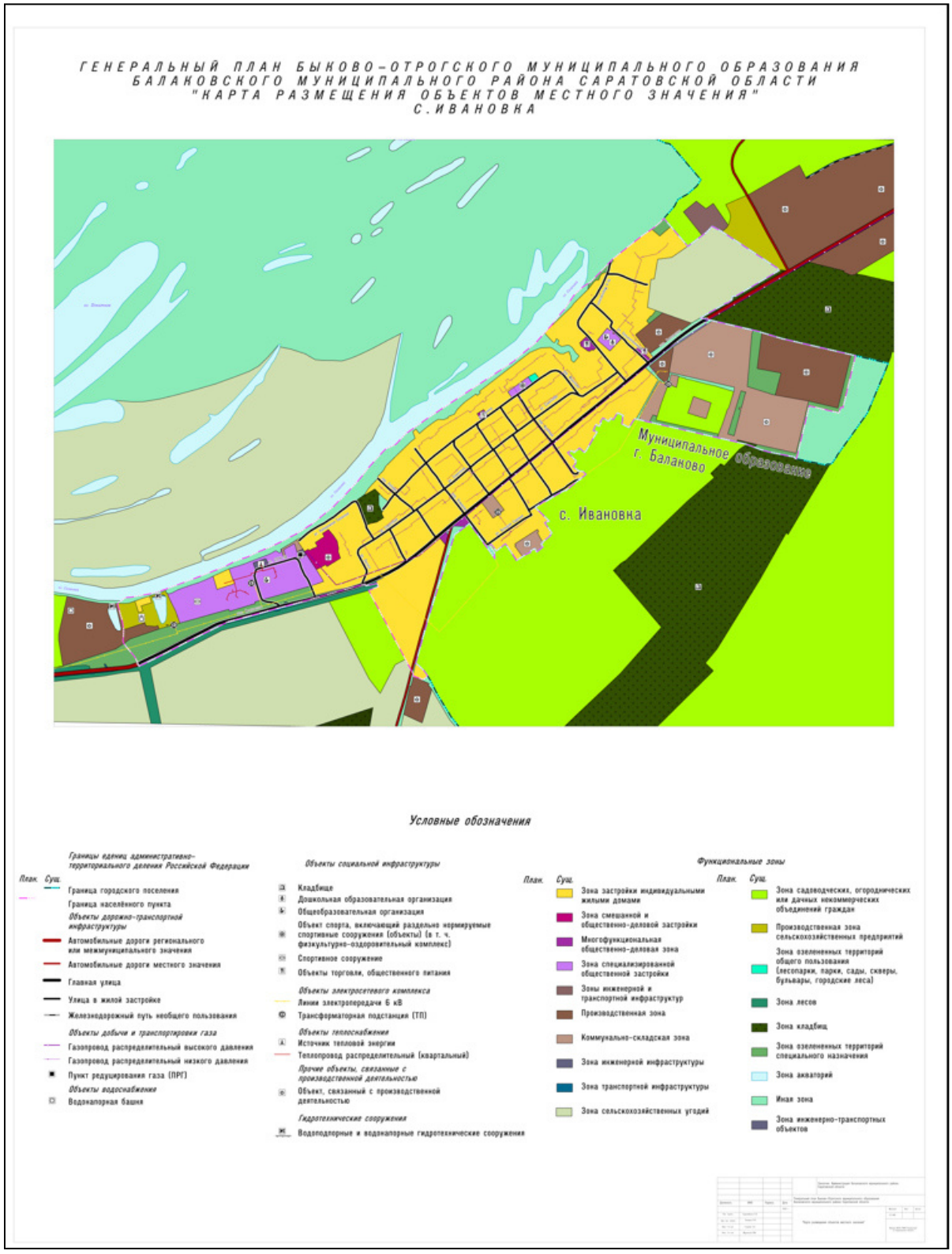

Приложение 20
к решению Собрания
Балаковского муниципального района
Саратовской области
от 09 декабря 2022 года № 41-437

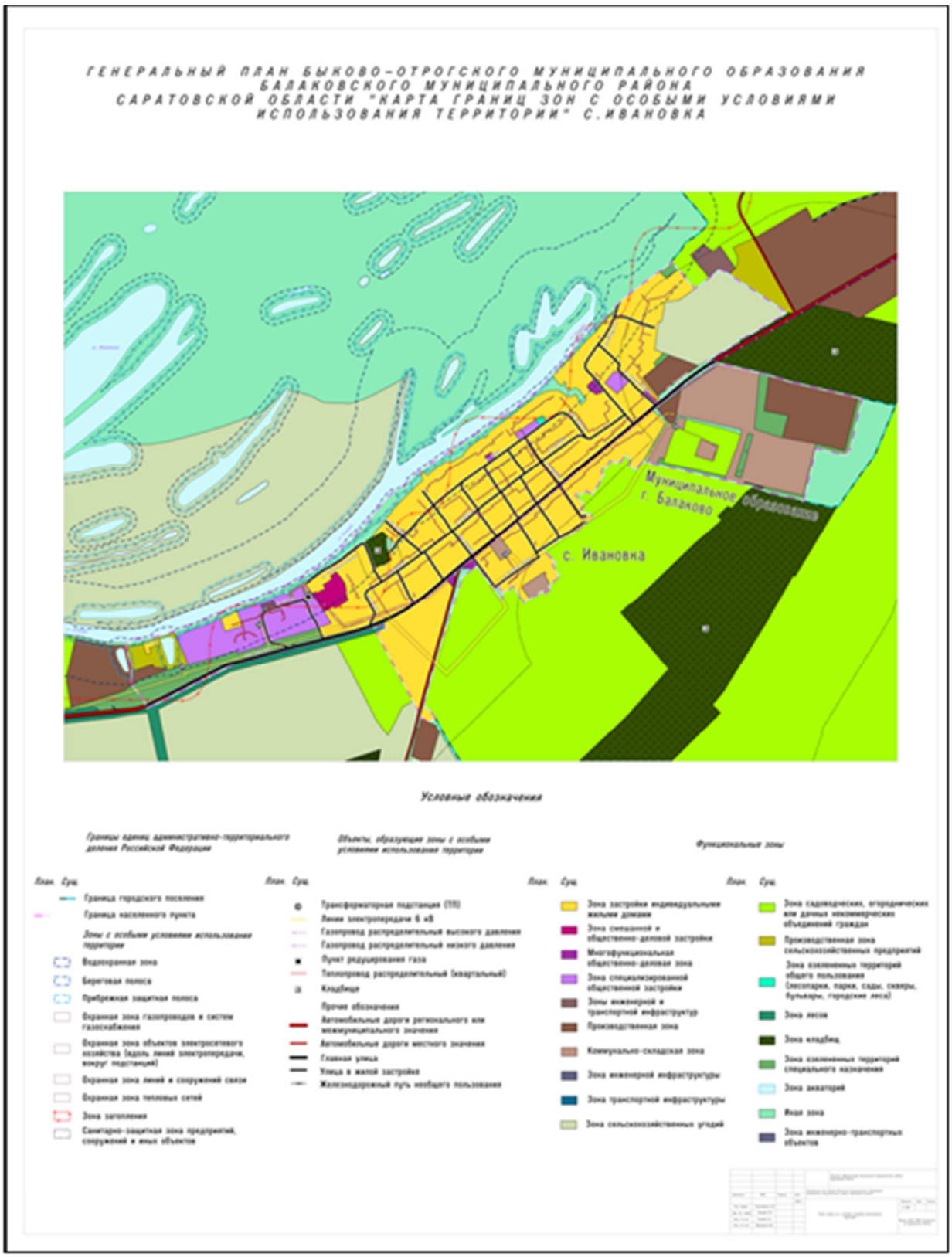

Приложение 21
к решению Собрания
Балаковского муниципального района
Саратовской области
от 09 декабря 2022 года № 41-437

ОПИСАНИЕ МЕСТОПОЛОЖЕНИЯ ГРАНИЦ
Граница населенного пункта с. Ивановка Быково-Отрогского муниципального образования Балаковскогомуниципального района Саратовской области
(наименование объекта, местоположение границ которого описано (далее - объект))

Раздел 1

Сведения об объекте		
№ п/п	Характеристики объекта	Описание характеристик
1	2	3
1	Местоположение объекта	413820, Саратовская обл., Балаковский р-н, Ивановка с
2	Площадь объекта +/- величина погрешности определения площади (Р+/- Дельта Р)	–
3	Иные характеристики объекта	–

Раздел 2

Сведения о местоположении границ объекта					
1. Система координат МСК-64, зона 3					
2. Сведения о характерных точках границ объекта					
Обозначение характерных точек границ	Координаты, м		Метод определения координат характерной точки	Средняя квадратическая погрешность положения характерной точки (M_t), м	Описание обозначения точки на местности (при наличии)
	X	Y			
1	2	3	4	5	6
1	549539.58	3210678.69	Метод спутниковых геодезических измерений (определений)	0.10	–
2	549405.36	3210793.17	Метод спутниковых геодезических измерений (определений)	0.10	–
3	549472.53	3210883.56	Метод спутниковых геодезических измерений (определений)	0.10	–
4	549475.36	3210886.23	Метод спутниковых геодезических измерений (определений)	0.10	–
5	549499.32	3210908.77	Метод спутниковых геодезических измерений (определений)	0.10	–
6	549501.57	3210910.89	Метод спутниковых геодезических измерений (определений)	0.10	–
7	549498.98	3210916.44	Метод спутниковых геодезических измерений (определений)	0.10	–
8	549475.84	3210958.51	Метод спутниковых геодезических измерений (определений)	0.10	–
9	549301.82	3211223.88	Метод спутниковых геодезических измерений (определений)	0.10	–
10	549298.42	3211226.70	Метод спутниковых геодезических измерений (определений)	0.10	–
11	549289.32	3211234.26	Метод спутниковых геодезических измерений (определений)	0.10	–
12	549167.33	3211027.79	Метод спутниковых геодезических измерений (определений)	0.10	–
13	549165.67	3211020.24	Метод спутниковых геодезических измерений (определений)	0.10	–
14	549166.14	3211010.08	Метод спутниковых геодезических измерений (определений)	0.10	–
15	549153.61	3211007.23	Метод спутниковых геодезических измерений (определений)	0.10	–
16	549147.22	3211005.66	Метод спутниковых геодезических измерений (определений)	0.10	–
17	549142.06	3210996.01	Метод спутниковых геодезических измерений (определений)	0.10	–

18	549140.94	3210996.60	Метод спутниковых геодезических измерений (определений)	0.10	–
19	549134.10	3210988.68	Метод спутниковых геодезических измерений (определений)	0.10	–
20	549132.43	3210985.56	Метод спутниковых геодезических измерений (определений)	0.10	–
21	549134.31	3210984.54	Метод спутниковых геодезических измерений (определений)	0.10	–
22	549130.83	3210978.11	Метод спутниковых геодезических измерений (определений)	0.10	–
23	549131.65	3210977.60	Метод спутниковых геодезических измерений (определений)	0.10	–
24	549061.42	3210854.77	Метод спутниковых геодезических измерений (определений)	0.10	–
25	548999.08	3211124.55	Метод спутниковых геодезических измерений (определений)	0.10	–
26	548962.57	3211245.95	Метод спутниковых геодезических измерений (определений)	0.10	–
27	548880.00	3211601.74	Метод спутниковых геодезических измерений (определений)	0.10	–
28	548629.48	3211540.78	Метод спутниковых геодезических измерений (определений)	0.10	–
29	548632.09	3211529.84	Метод спутниковых геодезических измерений (определений)	0.10	–
30	548604.75	3211523.33	Метод спутниковых геодезических измерений (определений)	0.10	–
31	548639.28	3211378.42	Метод спутниковых геодезических измерений (определений)	0.10	–
32	548384.24	3211317.55	Метод спутниковых геодезических измерений (определений)	0.10	–
33	548385.77	3211310.23	Метод спутниковых геодезических измерений (определений)	0.10	–
34	548392.17	3211309.92	Метод спутниковых геодезических измерений (определений)	0.10	–
35	548417.82	3211182.47	Метод спутниковых геодезических измерений (определений)	0.10	–
36	548428.15	3211145.51	Метод спутниковых геодезических измерений (определений)	0.10	–
37	548454.27	3211077.06	Метод спутниковых геодезических измерений (определений)	0.10	–
38	548576.31	3210540.17	Метод спутниковых геодезических измерений (определений)	0.10	–
39	548570.26	3210532.78	Метод спутниковых геодезических измерений (определений)	0.10	–
40	548534.58	3210510.23	Метод спутниковых геодезических измерений (определений)	0.10	–

41	548552.93	3210474.59	Метод спутниковых геодезических измерений (определений)	0.10	–
42	548570.63	3210479.84	Метод спутниковых геодезических измерений (определений)	0.10	–
43	548585.81	3210479.16	Метод спутниковых геодезических измерений (определений)	0.10	–
44	548591.92	3210483.55	Метод спутниковых геодезических измерений (определений)	0.10	–
45	548604.97	3210454.33	Метод спутниковых геодезических измерений (определений)	0.10	–
46	548572.32	3210434.36	Метод спутниковых геодезических измерений (определений)	0.10	–
47	548579.07	3210421.55	Метод спутниковых геодезических измерений (определений)	0.10	–
48	548563.86	3210413.33	Метод спутниковых геодезических измерений (определений)	0.10	–
49	548580.14	3210384.36	Метод спутниковых геодезических измерений (определений)	0.10	–
50	548561.88	3210371.10	Метод спутниковых геодезических измерений (определений)	0.10	–
51	548558.07	3210376.94	Метод спутниковых геодезических измерений (определений)	0.10	–
52	548540.37	3210366.45	Метод спутниковых геодезических измерений (определений)	0.10	–
53	548549.53	3210351.81	Метод спутниковых геодезических измерений (определений)	0.10	–
54	548520.72	3210337.59	Метод спутниковых геодезических измерений (определений)	0.10	–
55	548513.28	3210357.09	Метод спутниковых геодезических измерений (определений)	0.10	–
56	548484.42	3210339.27	Метод спутниковых геодезических измерений (определений)	0.10	–
57	548425.65	3210305.32	Метод спутниковых геодезических измерений (определений)	0.10	–
58	548414.63	3210295.86	Метод спутниковых геодезических измерений (определений)	0.10	–
59	548435.76	3210272.26	Метод спутниковых геодезических измерений (определений)	0.10	–
60	548414.13	3210245.44	Метод спутниковых геодезических измерений (определений)	0.10	–
61	548423.49	3210235.36	Метод спутниковых геодезических измерений (определений)	0.10	–
62	548423.75	3210235.08	Метод спутниковых геодезических измерений (определений)	0.10	–
63	548414.26	3210213.63	Метод спутниковых геодезических измерений (определений)	0.10	–

64	548374.12	3210256.46	Метод спутниковых геодезических измерений (определений)	0.10	–
65	548366.97	3210250.06	Метод спутниковых геодезических измерений (определений)	0.10	–
66	548363.07	3210254.50	Метод спутниковых геодезических измерений (определений)	0.10	–
67	548346.65	3210240.26	Метод спутниковых геодезических измерений (определений)	0.10	–
68	548327.47	3210266.29	Метод спутниковых геодезических измерений (определений)	0.10	–
69	548322.44	3210284.12	Метод спутниковых геодезических измерений (определений)	0.10	–
70	548324.59	3210286.85	Метод спутниковых геодезических измерений (определений)	0.10	–
71	548309.87	3210303.20	Метод спутниковых геодезических измерений (определений)	0.10	–
72	548269.69	3210251.89	Метод спутниковых геодезических измерений (определений)	0.10	–
73	548230.78	3210205.47	Метод спутниковых геодезических измерений (определений)	0.10	–
74	548233.44	3210202.33	Метод спутниковых геодезических измерений (определений)	0.10	–
75	548213.40	3210163.68	Метод спутниковых геодезических измерений (определений)	0.10	–
76	548178.18	3210107.88	Метод спутниковых геодезических измерений (определений)	0.10	–
77	548182.05	3210104.60	Метод спутниковых геодезических измерений (определений)	0.10	–
78	548151.25	3210058.17	Метод спутниковых геодезических измерений (определений)	0.10	–
79	548085.06	3210126.36	Метод спутниковых геодезических измерений (определений)	0.10	–
80	548077.34	3210103.14	Метод спутниковых геодезических измерений (определений)	0.10	–
81	548037.03	3210132.34	Метод спутниковых геодезических измерений (определений)	0.10	–
82	548028.06	3210138.85	Метод спутниковых геодезических измерений (определений)	0.10	–
83	548021.48	3210130.05	Метод спутниковых геодезических измерений (определений)	0.10	–
84	548016.52	3210133.28	Метод спутниковых геодезических измерений (определений)	0.10	–
85	547984.95	3210094.51	Метод спутниковых геодезических измерений (определений)	0.10	–
86	547981.50	3210095.96	Метод спутниковых геодезических измерений (определений)	0.10	–

87	547975.49	3210087.48	Метод спутниковых геодезических измерений (определений)	0.10	–
88	547961.30	3210095.97	Метод спутниковых геодезических измерений (определений)	0.10	–
89	547936.34	3210065.05	Метод спутниковых геодезических измерений (определений)	0.10	–
90	547953.34	3210056.15	Метод спутниковых геодезических измерений (определений)	0.10	–
91	547939.86	3210033.25	Метод спутниковых геодезических измерений (определений)	0.10	–
92	547934.52	3210036.48	Метод спутниковых геодезических измерений (определений)	0.10	–
93	547924.04	3210011.92	Метод спутниковых геодезических измерений (определений)	0.10	–
94	547914.32	3209996.94	Метод спутниковых геодезических измерений (определений)	0.10	–
95	547896.14	3209968.91	Метод спутниковых геодезических измерений (определений)	0.10	–
96	547957.84	3209927.39	Метод спутниковых геодезических измерений (определений)	0.10	–
97	547977.05	3209915.17	Метод спутниковых геодезических измерений (определений)	0.10	–
98	547960.51	3209894.82	Метод спутниковых геодезических измерений (определений)	0.10	–
99	547958.94	3209892.82	Метод спутниковых геодезических измерений (определений)	0.10	–
100	547941.60	3209870.75	Метод спутниковых геодезических измерений (определений)	0.10	–
101	547973.86	3209846.71	Метод спутниковых геодезических измерений (определений)	0.10	–
102	547967.83	3209838.62	Метод спутниковых геодезических измерений (определений)	0.10	–
103	547935.19	3209862.45	Метод спутниковых геодезических измерений (определений)	0.10	–
104	547904.08	3209864.40	Метод спутниковых геодезических измерений (определений)	0.10	–
105	547996.70	3209797.99	Метод спутниковых геодезических измерений (определений)	0.10	–
106	548008.86	3209789.43	Метод спутниковых геодезических измерений (определений)	0.10	–
107	548053.20	3209757.59	Метод спутниковых геодезических измерений (определений)	0.10	–
108	548061.07	3209752.32	Метод спутниковых геодезических измерений (определений)	0.10	–
109	548072.53	3209740.57	Метод спутниковых геодезических измерений (определений)	0.10	–

110	548039.24	3209695.91	Метод спутниковых геодезических измерений (определений)	0.10	–
111	548024.62	3209676.49	Метод спутниковых геодезических измерений (определений)	0.10	–
112	548024.80	3209675.74	Метод спутниковых геодезических измерений (определений)	0.10	–
113	548020.84	3209670.63	Метод спутниковых геодезических измерений (определений)	0.10	–
114	548014.67	3209668.23	Метод спутниковых геодезических измерений (определений)	0.10	–
115	547614.59	3209541.75	Метод спутниковых геодезических измерений (определений)	0.10	–
116	547403.00	3209482.88	Метод спутниковых геодезических измерений (определений)	0.10	–
117	547388.88	3209499.91	Метод спутниковых геодезических измерений (определений)	0.10	–
118	547364.21	3209524.63	Метод спутниковых геодезических измерений (определений)	0.10	–
119	547342.21	3209539.72	Метод спутниковых геодезических измерений (определений)	0.10	–
120	547329.74	3209527.08	Метод спутниковых геодезических измерений (определений)	0.10	–
121	547323.30	3209514.92	Метод спутниковых геодезических измерений (определений)	0.10	–
122	547324.74	3209511.83	Метод спутниковых геодезических измерений (определений)	0.10	–
123	547328.59	3209506.64	Метод спутниковых геодезических измерений (определений)	0.10	–
124	547330.55	3209500.64	Метод спутниковых геодезических измерений (определений)	0.10	–
125	547330.79	3209500.72	Метод спутниковых геодезических измерений (определений)	0.10	–
126	547337.98	3209476.98	Метод спутниковых геодезических измерений (определений)	0.10	–
127	547339.66	3209471.42	Метод спутниковых геодезических измерений (определений)	0.10	–
128	547350.91	3209470.74	Метод спутниковых геодезических измерений (определений)	0.10	–
129	547421.27	3209433.00	Метод спутниковых геодезических измерений (определений)	0.10	–
130	547556.57	3209360.40	Метод спутниковых геодезических измерений (определений)	0.10	–
131	547584.56	3209345.39	Метод спутниковых геодезических измерений (определений)	0.10	–
132	547609.31	3209332.10	Метод спутниковых геодезических измерений (определений)	0.10	–

133	547627.93	3209322.11	Метод спутниковых геодезических измерений (определений)	0.10	–
134	547637.57	3209316.94	Метод спутниковых геодезических измерений (определений)	0.10	–
135	547644.67	3209313.13	Метод спутниковых геодезических измерений (определений)	0.10	–
136	547665.82	3209301.79	Метод спутниковых геодезических измерений (определений)	0.10	–
137	547683.59	3209292.25	Метод спутниковых геодезических измерений (определений)	0.10	–
138	547686.97	3209290.43	Метод спутниковых геодезических измерений (определений)	0.10	–
139	547708.12	3209279.08	Метод спутниковых геодезических измерений (определений)	0.10	–
140	547729.28	3209267.74	Метод спутниковых геодезических измерений (определений)	0.10	–
141	547741.42	3209261.22	Метод спутниковых геодезических измерений (определений)	0.10	–
142	547750.42	3209256.39	Метод спутниковых геодезических измерений (определений)	0.10	–
143	547751.64	3209255.74	Метод спутниковых геодезических измерений (определений)	0.10	–
144	547769.94	3209302.67	Метод спутниковых геодезических измерений (определений)	0.10	–
145	547785.42	3209297.25	Метод спутниковых геодезических измерений (определений)	0.10	–
146	547774.75	3209242.58	Метод спутниковых геодезических измерений (определений)	0.10	–
147	547783.10	3209237.83	Метод спутниковых геодезических измерений (определений)	0.10	–
148	547718.56	3209009.22	Метод спутниковых геодезических измерений (определений)	0.10	–
149	547602.47	3208579.23	Метод спутниковых геодезических измерений (определений)	0.10	–
150	547581.15	3208538.14	Метод спутниковых геодезических измерений (определений)	0.10	–
151	547507.52	3208386.61	Метод спутниковых геодезических измерений (определений)	0.10	–
152	547438.52	3208254.63	Метод спутниковых геодезических измерений (определений)	0.10	–
153	547421.21	3208220.06	Метод спутниковых геодезических измерений (определений)	0.10	–
154	547396.22	3208167.70	Метод спутниковых геодезических измерений (определений)	0.10	–
155	547387.29	3208149.04	Метод спутниковых геодезических измерений (определений)	0.10	–

156	547406.89	3208141.80	Метод спутниковых геодезических измерений (определений)	0.10	–
157	547434.31	3208127.77	Метод спутниковых геодезических измерений (определений)	0.10	–
158	547482.40	3208087.03	Метод спутниковых геодезических измерений (определений)	0.10	–
159	547499.10	3208075.46	Метод спутниковых геодезических измерений (определений)	0.10	–
160	547512.24	3208071.33	Метод спутниковых геодезических измерений (определений)	0.10	–
161	547532.53	3208074.24	Метод спутниковых геодезических измерений (определений)	0.10	–
162	547566.29	3208074.85	Метод спутниковых геодезических измерений (определений)	0.10	–
163	547601.61	3208069.67	Метод спутниковых геодезических измерений (определений)	0.10	–
164	547612.92	3208066.59	Метод спутниковых геодезических измерений (определений)	0.10	–
165	547677.52	3208048.47	Метод спутниковых геодезических измерений (определений)	0.10	–
166	547687.44	3208046.83	Метод спутниковых геодезических измерений (определений)	0.10	–
167	547694.50	3208049.12	Метод спутниковых геодезических измерений (определений)	0.10	–
168	547701.64	3208063.79	Метод спутниковых геодезических измерений (определений)	0.10	–
169	547714.32	3208078.86	Метод спутниковых геодезических измерений (определений)	0.10	–
170	547717.84	3208088.83	Метод спутниковых геодезических измерений (определений)	0.10	–
171	547719.33	3208108.96	Метод спутниковых геодезических измерений (определений)	0.10	–
172	547736.34	3208209.18	Метод спутниковых геодезических измерений (определений)	0.10	–
173	547753.82	3208266.10	Метод спутниковых геодезических измерений (определений)	0.10	–
174	547774.69	3208323.40	Метод спутниковых геодезических измерений (определений)	0.10	–
175	547824.43	3208455.76	Метод спутниковых геодезических измерений (определений)	0.10	–
176	547851.57	3208524.92	Метод спутниковых геодезических измерений (определений)	0.10	–
177	547873.17	3208575.74	Метод спутниковых геодезических измерений (определений)	0.10	–
178	547889.88	3208606.97	Метод спутниковых геодезических измерений (определений)	0.10	–

179	547899.30	3208632.20	Метод спутниковых геодезических измерений (определений)	0.10	–
180	547911.58	3208669.54	Метод спутниковых геодезических измерений (определений)	0.10	–
181	547940.10	3208730.37	Метод спутниковых геодезических измерений (определений)	0.10	–
182	547958.70	3208776.80	Метод спутниковых геодезических измерений (определений)	0.10	–
183	547982.46	3208827.96	Метод спутниковых геодезических измерений (определений)	0.10	–
184	547999.77	3208859.83	Метод спутниковых геодезических измерений (определений)	0.10	–
185	548009.90	3208879.81	Метод спутниковых геодезических измерений (определений)	0.10	–
186	548019.70	3208901.02	Метод спутниковых геодезических измерений (определений)	0.10	–
187	548031.98	3208921.35	Метод спутниковых геодезических измерений (определений)	0.10	–
188	548062.60	3208968.30	Метод спутниковых геодезических измерений (определений)	0.10	–
189	548073.38	3208986.75	Метод спутниковых геодезических измерений (определений)	0.10	–
190	548109.31	3209030.08	Метод спутниковых геодезических измерений (определений)	0.10	–
191	548143.11	3209071.53	Метод спутниковых геодезических измерений (определений)	0.10	–
192	548161.25	3209092.58	Метод спутниковых геодезических измерений (определений)	0.10	–
193	548181.27	3209111.19	Метод спутниковых геодезических измерений (определений)	0.10	–
194	548199.41	3209131.63	Метод спутниковых геодезических измерений (определений)	0.10	–
195	548213.68	3209144.57	Метод спутниковых геодезических измерений (определений)	0.10	–
196	548282.25	3209208.91	Метод спутниковых геодезических измерений (определений)	0.10	–
197	548343.40	3209256.73	Метод спутниковых геодезических измерений (определений)	0.10	–
198	548396.53	3209304.09	Метод спутниковых геодезических измерений (определений)	0.10	–
199	548430.51	3209336.26	Метод спутниковых геодезических измерений (определений)	0.10	–
200	548444.47	3209366.20	Метод спутниковых геодезических измерений (определений)	0.10	–
201	548455.17	3209388.67	Метод спутниковых геодезических измерений (определений)	0.10	–

202	548501.50	3209430.71	Метод спутниковых геодезических измерений (определений)	0.10	–
203	548574.37	3209532.82	Метод спутниковых геодезических измерений (определений)	0.10	–
204	548816.48	3209899.82	Метод спутниковых геодезических измерений (определений)	0.10	–
205	548851.10	3209952.87	Метод спутниковых геодезических измерений (определений)	0.10	–
206	548877.45	3209981.74	Метод спутниковых геодезических измерений (определений)	0.10	–
207	548944.60	3210063.78	Метод спутниковых геодезических измерений (определений)	0.10	–
208	549026.43	3210137.35	Метод спутниковых геодезических измерений (определений)	0.10	–
209	549079.69	3210179.02	Метод спутниковых геодезических измерений (определений)	0.10	–
210	549102.77	3210199.23	Метод спутниковых геодезических измерений (определений)	0.10	–
211	549168.91	3210244.36	Метод спутниковых геодезических измерений (определений)	0.10	–
212	549210.55	3210288.20	Метод спутниковых геодезических измерений (определений)	0.10	–
213	549235.33	3210327.32	Метод спутниковых геодезических измерений (определений)	0.10	–
214	549345.36	3210432.93	Метод спутниковых геодезических измерений (определений)	0.10	–
215	549451.72	3210568.09	Метод спутниковых геодезических измерений (определений)	0.10	–
216	549493.19	3210628.24	Метод спутниковых геодезических измерений (определений)	0.10	–
217	549523.06	3210663.37	Метод спутниковых геодезических измерений (определений)	0.10	–
1	549539.58	3210678.69	Метод спутниковых геодезических измерений (определений)	0.10	–

3. Сведения о характерных точках части (частей) границы объекта

Обозначение характерных точек части границы	Координаты, м		Метод определения координат характерной точки	Средняя квадратическая погрешность положения характерной точки (M_t), м	Описание обозначения точки на местности (при наличии)
	X	Y			
1	2	3	4	5	6
–	–	–	–	–	–

Текстовое описание местоположения границ объекта		
Прохождение границы		Описание прохождения границы
от точки	до точки	
1	2	3
1	2	граница проходит в юго-восточном направлении вдоль лесных насаждений
2	3	граница проходит в северо-восточном направлении вдоль лесных насаждений
3	4	граница проходит в северо-восточном направлении вдоль лесных насаждений
4	5	граница проходит в северо-восточном направлении вдоль лесных насаждений
5	6	граница проходит в северо-восточном направлении вдоль лесных насаждений
6	7	граница проходит в юго-восточном направлении по пастбищным угодьям
7	8	граница проходит в юго-восточном направлении по пастбищным угодьям
8	9	граница проходит в юго-восточном направлении по пастбищным угодьям
9	10	граница проходит в юго-восточном направлении по пастбищным угодьям
10	11	граница проходит в юго-восточном направлении по пастбищным угодьям
11	12	граница проходит в юго-западном направлении вдоль автомобильной дороги
12	13	граница проходит в юго-западном направлении вдоль автомобильной дороги
13	14	граница проходит в юго-западном направлении вдоль автомобильной дороги
14	15	граница проходит в юго-западном направлении вдоль автомобильной дороги
15	16	граница проходит в юго-западном направлении вдоль автомобильной дороги
16	17	граница проходит в юго-западном направлении вдоль автомобильной дороги
17	18	граница проходит в юго-западном направлении вдоль автомобильной дороги
18	19	граница проходит в юго-западном направлении вдоль автомобильной дороги
19	20	граница проходит в юго-западном направлении вдоль автомобильной дороги
20	21	граница проходит в юго-западном направлении вдоль автомобильной дороги
21	22	граница проходит в юго-западном направлении вдоль автомобильной дороги
22	23	граница проходит в юго-западном направлении вдоль автомобильной дороги
23	24	граница проходит в юго-западном направлении вдоль автомобильной дороги
24	25	граница проходит в юго-восточном направлении пересекая автомобильную дорогу
25	26	граница проходит в юго-восточном направлении вдоль кладбища
26	27	граница проходит в юго-восточном направлении вдоль кладбища
27	28	граница проходит в юго-западном направлении вдоль лесных насаждений
28	29	граница проходит в юго-западном направлении вдоль лесных насаждений
29	30	граница проходит в юго-западном направлении вдоль лесных насаждений
30	31	граница проходит в северо-западном направлении вдоль лесных насаждений
31	32	граница проходит в юго-западном направлении вдоль лесных насаждений
32	33	граница проходит в северо-западном направлении вдоль кладбищ
33	34	граница проходит в северо-западном направлении вдоль кладбищ
34	35	граница проходит в северо-западном направлении вдоль кладбищ
35	36	граница проходит в северо-западном направлении вдоль кладбищ
36	37	граница проходит в северо-западном направлении вдоль кладбищ
37	38	граница проходит в северо-западном направлении вдоль садоводческого товарищества
38	39	граница проходит в северо-западном направлении вдоль садоводческого товарищества
39	40	граница проходит в северо-западном направлении вдоль садоводческого товарищества
40	41	граница проходит в северо-западном направлении вдоль садоводческого товарищества
41	42	граница проходит в северо-западном направлении вдоль садоводческого товарищества
42	43	граница проходит в северо-западном направлении вдоль садоводческого товарищества
43	44	граница проходит в северо-западном направлении вдоль садоводческого товарищества
44	45	граница проходит в северо-западном направлении вдоль садоводческого товарищества
45	46	граница проходит в юго-западном направлении вдоль садоводческого товарищества
46	47	граница проходит в юго-западном направлении вдоль садоводческого товарищества
47	48	граница проходит в юго-западном направлении вдоль садоводческого товарищества
48	49	граница проходит в юго-западном направлении вдоль садоводческого товарищества
49	50	граница проходит в юго-западном направлении вдоль садоводческого товарищества
50	51	граница проходит в юго-западном направлении вдоль садоводческого товарищества

51	52	граница проходит в юго-западном направлении вдоль садоводческого товарищества
52	53	граница проходит в юго-западном направлении вдоль садоводческого товарищества
53	54	граница проходит в юго-западном направлении вдоль садоводческого товарищества
54	55	граница проходит в юго-западном направлении вдоль садоводческого товарищества
55	56	граница проходит в юго-западном направлении вдоль садоводческого товарищества
56	57	граница проходит в юго-западном направлении вдоль садоводческого товарищества
57	58	граница проходит в юго-западном направлении вдоль садоводческого товарищества
58	59	граница проходит в юго-западном направлении вдоль садоводческого товарищества
59	60	граница проходит в юго-западном направлении вдоль садоводческого товарищества
60	61	граница проходит в юго-западном направлении вдоль садоводческого товарищества
61	62	граница проходит в юго-западном направлении вдоль садоводческого товарищества
62	63	граница проходит в юго-западном направлении вдоль садоводческого товарищества
63	64	граница проходит в юго-западном направлении вдоль садоводческого товарищества
64	65	граница проходит в юго-западном направлении вдоль садоводческого товарищества
65	66	граница проходит в юго-западном направлении вдоль садоводческого товарищества
66	67	граница проходит в юго-западном направлении вдоль садоводческого товарищества
67	68	граница проходит в юго-западном направлении вдоль садоводческого товарищества
68	69	граница проходит в юго-западном направлении вдоль садоводческого товарищества
69	70	граница проходит в юго-западном направлении вдоль садоводческого товарищества
70	71	граница проходит в юго-западном направлении вдоль садоводческого товарищества
71	72	граница проходит в юго-западном направлении вдоль садоводческого товарищества
72	73	граница проходит в юго-западном направлении вдоль садоводческого товарищества
73	74	граница проходит в юго-западном направлении вдоль садоводческого товарищества
74	75	граница проходит в юго-западном направлении вдоль садоводческого товарищества
75	76	граница проходит в юго-западном направлении вдоль садоводческого товарищества
76	77	граница проходит в юго-западном направлении вдоль садоводческого товарищества
77	78	граница проходит в юго-западном направлении вдоль садоводческого товарищества
78	79	граница проходит в юго-восточном направлении вдоль садоводческого товарищества
79	80	граница проходит в юго-восточном направлении вдоль садоводческого товарищества
80	81	граница проходит в юго-восточном направлении вдоль садоводческого товарищества
81	82	граница проходит в юго-восточном направлении вдоль садоводческого товарищества
82	83	граница проходит в юго-западном направлении вдоль садоводческого товарищества
83	84	граница проходит в юго-западном направлении вдоль садоводческого товарищества
84	85	граница проходит в юго-западном направлении вдоль садоводческого товарищества
85	86	граница проходит в юго-западном направлении вдоль садоводческого товарищества
86	87	граница проходит в юго-западном направлении вдоль садоводческого товарищества
87	88	граница проходит в юго-западном направлении вдоль садоводческого товарищества
88	89	граница проходит в юго-западном направлении вдоль садоводческого товарищества
89	90	граница проходит в юго-западном направлении вдоль садоводческого товарищества
90	91	граница проходит в юго-западном направлении вдоль садоводческого товарищества
91	92	граница проходит в юго-западном направлении вдоль садоводческого товарищества
92	93	граница проходит в юго-западном направлении вдоль садоводческого товарищества
93	94	граница проходит в юго-западном направлении вдоль садоводческого товарищества
94	95	граница проходит в юго-западном направлении вдоль садоводческого товарищества
95	96	граница проходит в северо-западном направлении вдоль садоводческого товарищества
96	97	граница проходит в северо-западном направлении вдоль садоводческого товарищества
97	98	граница проходит в северо-западном направлении вдоль садоводческого товарищества
98	99	граница проходит в северо-западном направлении вдоль садоводческого товарищества
99	100	граница проходит в северо-западном направлении вдоль садоводческого товарищества
100	101	граница проходит в северо-западном направлении вдоль садоводческого товарищества
101	102	граница проходит в юго-западном направлении вдоль садоводческого товарищества
102	103	граница проходит в юго-западном направлении вдоль садоводческого товарищества
103	104	граница проходит в юго-западном направлении вдоль садоводческого товарищества
104	105	граница проходит в северо-западном направлении вдоль автомобильной дороги
105	106	граница проходит в северо-западном направлении вдоль автомобильной дороги
106	107	граница проходит в северо-западном направлении вдоль автомобильной дороги
107	108	граница проходит в северо-западном направлении вдоль автомобильной дороги

108	109	граница проходит в северо-западном направлении вдоль автомобильной дороги
109	110	граница проходит в юго-западном направлении вдоль автомобильной дороги
110	111	граница проходит в юго-западном направлении вдоль автомобильной дороги
111	112	граница проходит в юго-западном направлении вдоль автомобильной дороги
112	113	граница проходит в юго-западном направлении вдоль автомобильной дороги
113	114	граница проходит в юго-западном направлении вдоль автомобильной дороги
114	115	граница проходит в юго-западном направлении вдоль автомобильной дороги
115	116	граница проходит в юго-западном направлении вдоль автомобильной дороги
116	117	граница проходит в юго-восточном направлении вдоль автомобильной дороги
117	118	граница проходит в юго-восточном направлении вдоль автомобильной дороги
118	119	граница проходит в юго-восточном направлении вдоль автомобильной дороги
119	120	граница проходит в юго-западном направлении по пастбищным угодьям
120	121	граница проходит в юго-западном направлении по пастбищным угодьям
121	122	граница проходит в северо-западном направлении по пастбищным угодьям
122	123	граница проходит в северо-западном направлении по пастбищным угодьям
123	124	граница проходит в северо-западном направлении по пастбищным угодьям
124	125	граница проходит в северо-западном направлении по пастбищным угодьям
125	126	граница проходит в северо-западном направлении по пастбищным угодьям
126	127	граница проходит в северо-западном направлении по пастбищным угодьям
127	128	граница проходит в северо-западном направлении по пастбищным угодьям
128	129	граница проходит в северо-западном направлении по пастбищным угодьям
129	130	граница проходит в северо-западном направлении по пастбищным угодьям
130	131	граница проходит в северо-западном направлении по пастбищным угодьям
131	132	граница проходит в северо-западном направлении по пастбищным угодьям
132	133	граница проходит в северо-западном направлении по пастбищным угодьям
133	134	граница проходит в северо-западном направлении по пастбищным угодьям
134	135	граница проходит в северо-западном направлении по пастбищным угодьям
135	136	граница проходит в северо-западном направлении по пастбищным угодьям
136	137	граница проходит в северо-западном направлении по пастбищным угодьям
137	138	граница проходит в северо-западном направлении по пастбищным угодьям
138	139	граница проходит в северо-западном направлении по пастбищным угодьям
139	140	граница проходит в северо-западном направлении по пастбищным угодьям
140	141	граница проходит в северо-западном направлении по пастбищным угодьям
141	142	граница проходит в северо-западном направлении по пастбищным угодьям
142	143	граница проходит в северо-восточном направлении вдоль лесополосы
143	144	граница проходит в северо-восточном направлении вдоль лесополосы
144	145	граница проходит в северо-западном направлении вдоль лесополосы
145	146	граница проходит в юго-западном направлении вдоль лесополосы
146	147	граница проходит в северо-западном направлении вдоль лесополосы
147	148	граница проходит в юго-западном направлении вдоль автомобильной дороги
148	149	граница проходит в юго-западном направлении вдоль автомобильной дороги
149	150	граница проходит в юго-западном направлении вдоль автомобильной дороги
150	151	граница проходит в юго-западном направлении вдоль автомобильной дороги
151	152	граница проходит в юго-западном направлении вдоль автомобильной дороги
152	153	граница проходит в юго-западном направлении вдоль автомобильной дороги
153	154	граница проходит в юго-западном направлении вдоль автомобильной дороги
154	155	граница проходит в юго-западном направлении вдоль автомобильной дороги
155	156	граница проходит в северо-западном направлении по пастбищным угодьям
156	157	граница проходит в северо-западном направлении по пастбищным угодьям
157	158	граница проходит в северо-западном направлении по пастбищным угодьям
158	159	граница проходит в северо-западном направлении по пастбищным угодьям
159	160	граница проходит в северо-западном направлении по пастбищным угодьям
160	161	граница проходит в северо-западном направлении по пастбищным угодьям
161	162	граница проходит в северо-западном направлении по пастбищным угодьям
162	163	граница проходит в северо-западном направлении по пастбищным угодьям
163	164	граница проходит в северо-западном направлении по пастбищным угодьям
164	165	граница проходит в северо-западном направлении по пастбищным угодьям

165	166	граница проходит в северо-западном направлении по пастбищным угодьям
166	167	граница проходит в северо-восточном направлении вдоль оз. Сазанлей
167	168	граница проходит в северо-восточном направлении вдоль оз. Сазанлей
168	169	граница проходит в северо-восточном направлении вдоль оз. Сазанлей
169	170	граница проходит в северо-восточном направлении вдоль оз. Сазанлей
170	171	граница проходит в северо-восточном направлении вдоль оз. Сазанлей
171	172	граница проходит в северо-восточном направлении вдоль оз. Сазанлей
172	173	граница проходит в северо-восточном направлении вдоль оз. Сазанлей
173	174	граница проходит в северо-восточном направлении вдоль оз. Сазанлей
174	175	граница проходит в северо-восточном направлении вдоль оз. Сазанлей
175	176	граница проходит в северо-восточном направлении вдоль оз. Сазанлей
176	177	граница проходит в северо-восточном направлении вдоль оз. Сазанлей
177	178	граница проходит в северо-восточном направлении вдоль оз. Сазанлей
178	179	граница проходит в северо-восточном направлении вдоль оз. Сазанлей
179	180	граница проходит в северо-восточном направлении вдоль оз. Сазанлей
180	181	граница проходит в северо-восточном направлении вдоль оз. Сазанлей
181	182	граница проходит в северо-восточном направлении вдоль оз. Сазанлей
182	183	граница проходит в северо-восточном направлении вдоль оз. Сазанлей
183	184	граница проходит в северо-восточном направлении вдоль оз. Сазанлей
184	185	граница проходит в северо-восточном направлении вдоль оз. Сазанлей
185	186	граница проходит в северо-восточном направлении вдоль оз. Сазанлей
186	187	граница проходит в северо-восточном направлении вдоль оз. Сазанлей
187	188	граница проходит в северо-восточном направлении вдоль оз. Сазанлей
188	189	граница проходит в северо-восточном направлении вдоль оз. Сазанлей
189	190	граница проходит в северо-восточном направлении вдоль оз. Сазанлей
190	191	граница проходит в северо-восточном направлении вдоль оз. Сазанлей
191	192	граница проходит в северо-восточном направлении вдоль оз. Сазанлей
192	193	граница проходит в северо-восточном направлении вдоль оз. Сазанлей
193	194	граница проходит в северо-восточном направлении вдоль оз. Сазанлей
194	195	граница проходит в северо-восточном направлении вдоль оз. Сазанлей
195	196	граница проходит в северо-восточном направлении вдоль оз. Сазанлей
196	197	граница проходит в северо-восточном направлении вдоль оз. Сазанлей
197	198	граница проходит в северо-восточном направлении вдоль оз. Сазанлей
198	199	граница проходит в северо-восточном направлении вдоль оз. Сазанлей
199	200	граница проходит в северо-восточном направлении вдоль оз. Сазанлей
200	201	граница проходит в северо-восточном направлении вдоль оз. Сазанлей
201	202	граница проходит в северо-восточном направлении вдоль оз. Сазанлей
202	203	граница проходит в северо-восточном направлении вдоль оз. Сазанлей
203	204	граница проходит в северо-восточном направлении вдоль оз. Сазанлей
204	205	граница проходит в северо-восточном направлении вдоль оз. Сазанлей
205	206	граница проходит в северо-восточном направлении вдоль оз. Сазанлей
206	207	граница проходит в северо-восточном направлении вдоль оз. Сазанлей
207	208	граница проходит в северо-восточном направлении вдоль оз. Сазанлей
208	209	граница проходит в северо-восточном направлении вдоль оз. Сазанлей
209	210	граница проходит в северо-восточном направлении вдоль оз. Сазанлей
210	211	граница проходит в северо-восточном направлении вдоль оз. Сазанлей
211	212	граница проходит в северо-восточном направлении вдоль оз. Сазанлей
212	213	граница проходит в северо-восточном направлении вдоль оз. Сазанлей
213	214	граница проходит в северо-восточном направлении вдоль оз. Сазанлей
214	215	граница проходит в северо-восточном направлении вдоль оз. Сазанлей
215	216	граница проходит в северо-восточном направлении вдоль оз. Сазанлей
216	217	граница проходит в северо-восточном направлении вдоль оз. Сазанлей
217	1	граница проходит в северо-восточном направлении вдоль оз. Сазанлей

Раздел 4	Лист №1

План границ объекта

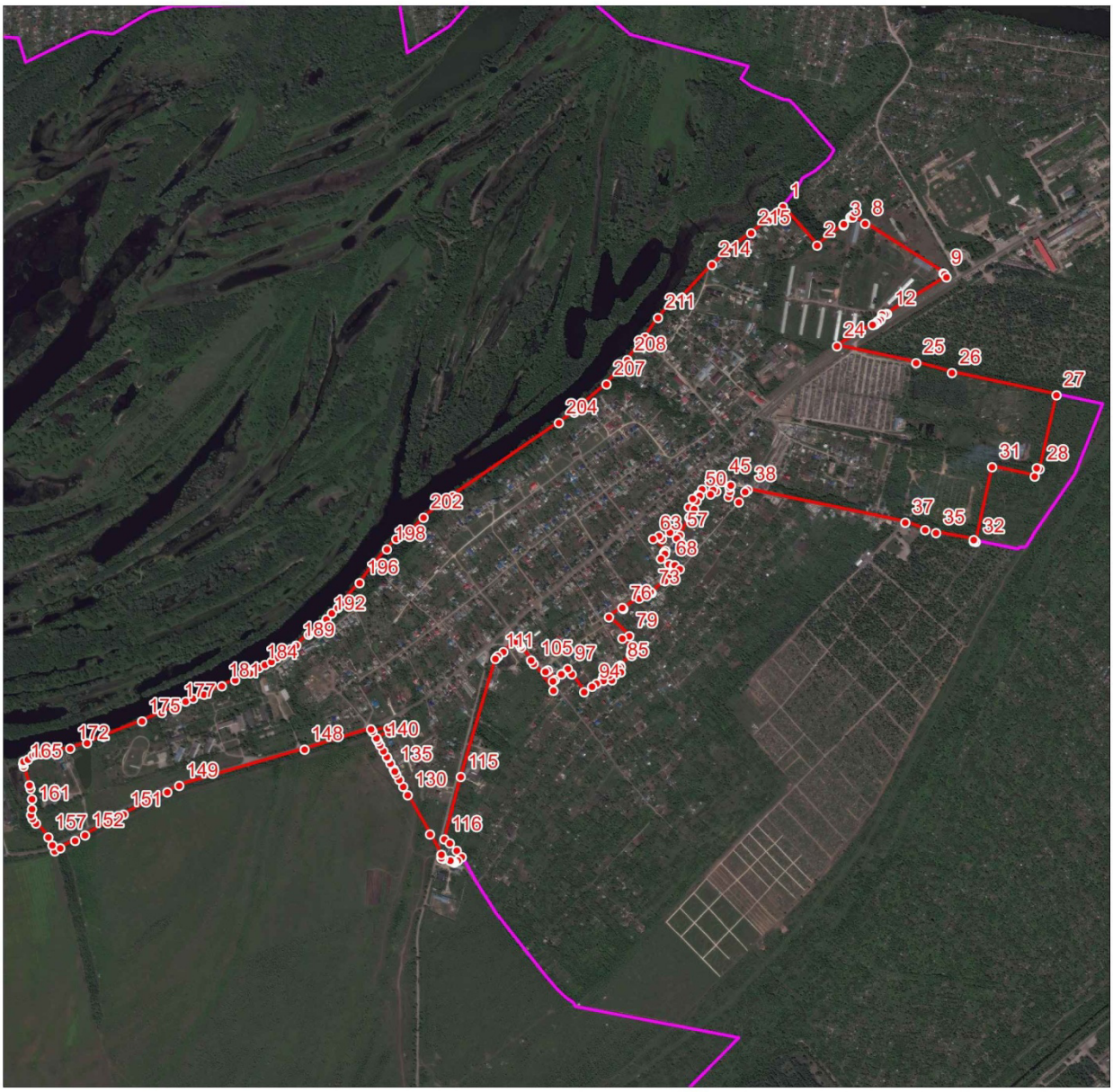

Масштаб 1:20000

Условные обозначения:

- граница МО
- граница объекта
- характерные точки границ объекта

Подпись_____ Дата "___"_____г.

Приложение 22
к решению Собрания
Балаковского муниципального района
Саратовской области
от 09 декабря 2022 года № 41-437

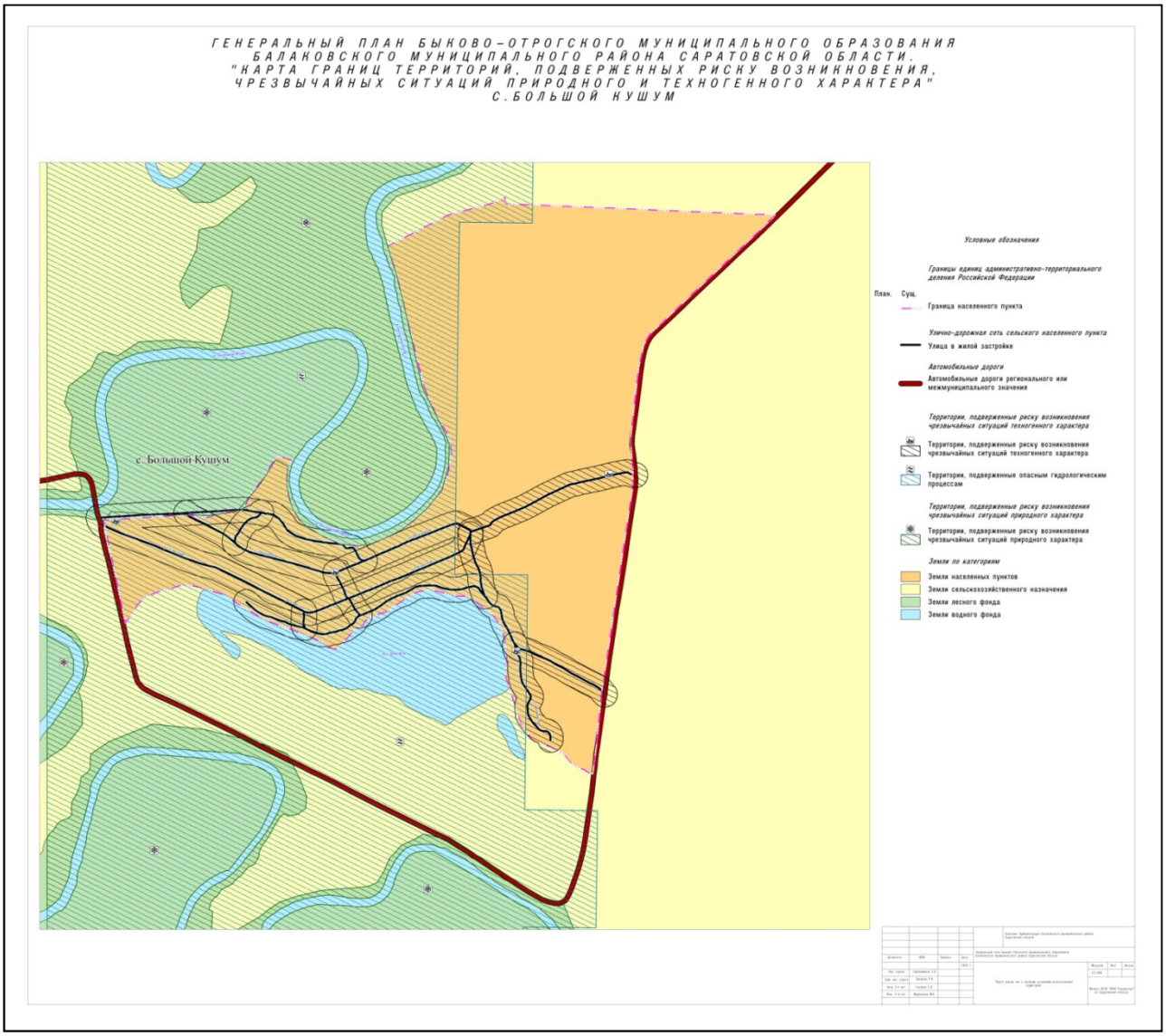

Приложение 23
к решению Собрания
Балаковского муниципального района
Саратовской области
от 09 декабря 2022 года № 41-437

ГЕНЕРАЛЬНЫЙ ПЛАН БЫКОВО-ОТРОГСКОГО МУНИЦИПАЛЬНОГО ОБРАЗОВАНИЯ БАЛАКОВСКОГО МУНИЦИПАЛЬНОГО РАЙОНА САРАТОВСКОЙ ОБЛАСТИ
«КАРТА ГРАНИЦ ТЕРРИТОРИЙ, ПОДВЕРЖЕННЫХ РИСКУ ВОЗНИКНОВЕНИЯ ЧРЕЗВЫЧАЙНЫХ СИТУАЦИЙ ПРИРОДНОГО И ТЕХНОГЕННОГО ХАРАКТЕРА С. БЫКОВ ОТРОГ»

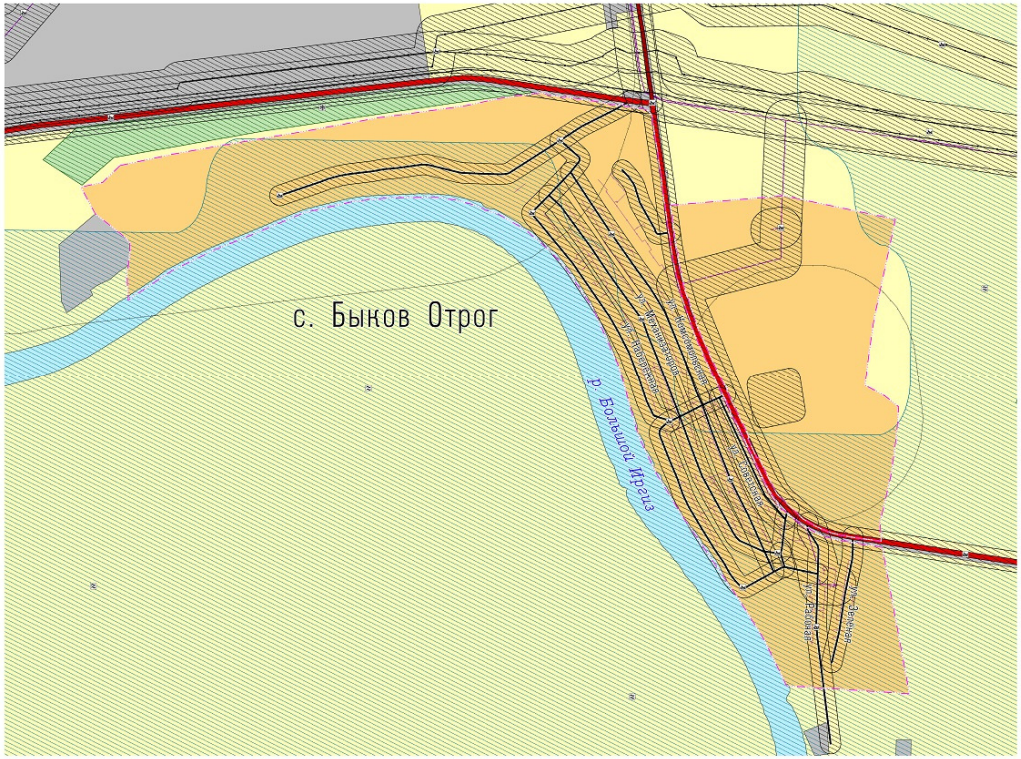

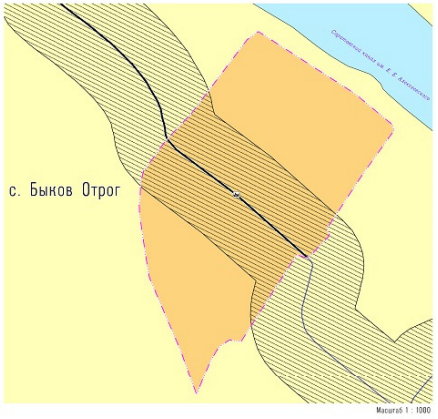

Условные обозначения

Границы единиц административно-территориального деления Российской Федерации
Граница населенного пункта

Территории, подверженные риску возникновения чрезвычайных ситуаций природного характера
Территории, подверженные риску возникновения чрезвычайных ситуаций природного характера
Территории, подверженные опасным гидрологическим процессам

Территории, подверженные риску возникновения чрезвычайных ситуаций техногенного характера
Территории, подверженные риску возникновения чрезвычайных ситуаций техногенного характера

Земли по категории
Земли населенных пунктов
Земли сельскохозяйственного назначения
Земли промышленности, энергетики, транспорта, связи, радиовещания, телевидения, информатики, земли для обеспечения космической деятельности, земли обороны, безопасности и земли иного специального назначения
Земли лесного фонда
Земли водного фонда

Объекты дорожно-транспортной инфраструктуры
Автомобильные дороги федерального значения
Автомобильные дороги регионального или межмуниципального значения
Улица в жилой застройке
Хозяйственный проезд, скотопрогон

Объекты инженерной инфраструктуры
Магистральный нефтепровод
Газопровод распределительный высокого давления
Газопровод распределительный низкого давления

Приложение 24
к решению Собрания
Балаковского муниципального района
Саратовской области
от 09 декабря 2022 года № 41-437

